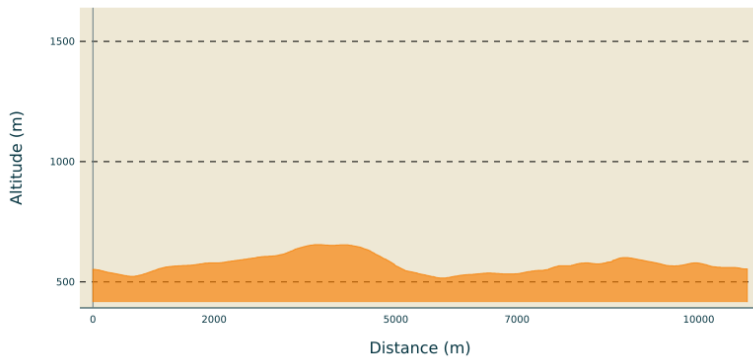


Le Circuit des Crêtes

RHONE CRUSSOL - ALBOUSSIÈRE

Profil altimétrique



Altitude min 516 m Altitude max 655 m

Infos pratiques

Pratique : À pied

Durée : 3 h 30

Longueur : 10.8 km

Dénivelé positif : 240 m

Difficulté : Moyen












Type : Boucle

Itinéraire




Départ : Place de la Fontaine, Alboussière

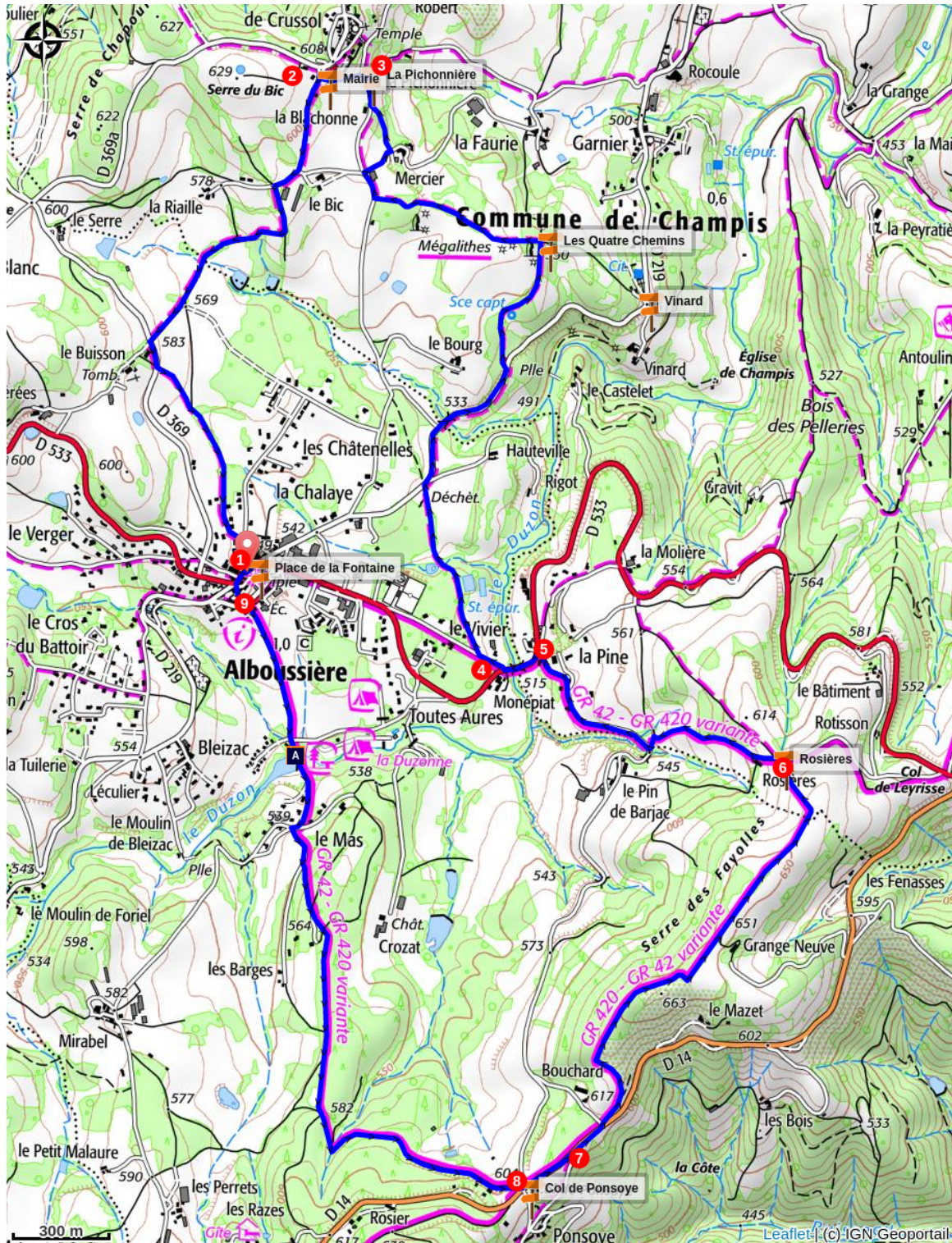
Arrivée : Place de la fontaine, Alboussière

Communes : 1. ALBOUSSIÈRE 2. CHAMPIS

1.  Place de La Fontaine : suivre le Pr en empruntant la petite rue de La Bâtie qui monte en face de la place. Vous montez par les sentiers jusqu'à Champis-La Bâtie. 
2.  Mairie : vous profitez du point de vue sur toute la campagne, mais aussi sur les sommets alpins, au loin. Depuis ce point prenez le sentier à droite 
3.  La Pichonnière : prendre à droite direction Alboussière. Au panneau « sites mégalithiques », suivez le sentier qui aboutit au milieu d'un chaos insolite de pierres granitiques mises en valeur par les hommes à l'âge de cuivre. 
4.  Vivier : Descendre à gauche, traverser le pont 
5.  La Pine : Quitter la D533 à droite sur la petite route goudronnée puis un sentier à gauche remonte vers les crêtes 
6.  Rosières : Un très beau point de vue s'offre à vous sur le village d'Alboussière. Sur ce sentier, on domine la vallée du Rhône, avec vue panoramique sur Valence, au premier plan, puis le Vercors et ensuite

les Alpes dans le fond. Depuis les crêtes, sur la droite, on peut apercevoir dans un creux sur la droite, le Château de Crozat et ses tourelles ardoisées.

7.  Chemin de Ponsoye : Longer la D14 jusqu'au prochain poteau de randonnée
8.  Col de Ponsoye : Redescendre en direction du village en quittant la D14 par un chemin en sous bois jusqu'au plan d'eau. Remonter jusqu'au village.
9.  Mairie : traverser la D219 pour arriver devant l'Office de Tourisme, tourner à droite.



Comment venir ?

Accès routier

D533

Parking conseillé

Place de la bascule