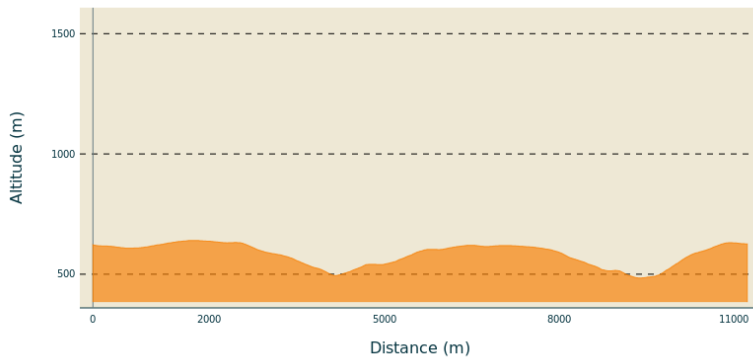


Saint Romain entre panoramiques et Histoire

RHONE CRUSSOL - SAINT-ROMAIN-DE-LERPS

Profil altimétrique



Altitude min 484 m Altitude max 640 m

Infos pratiques

Pratique : À pied

Durée : 3 h 30

Longueur : 11.2 km

Dénivelé positif : 315 m

Difficulté : Moyen









Type : Boucle

Itinéraire













Départ : Mairie, Saint Romain de Lerps

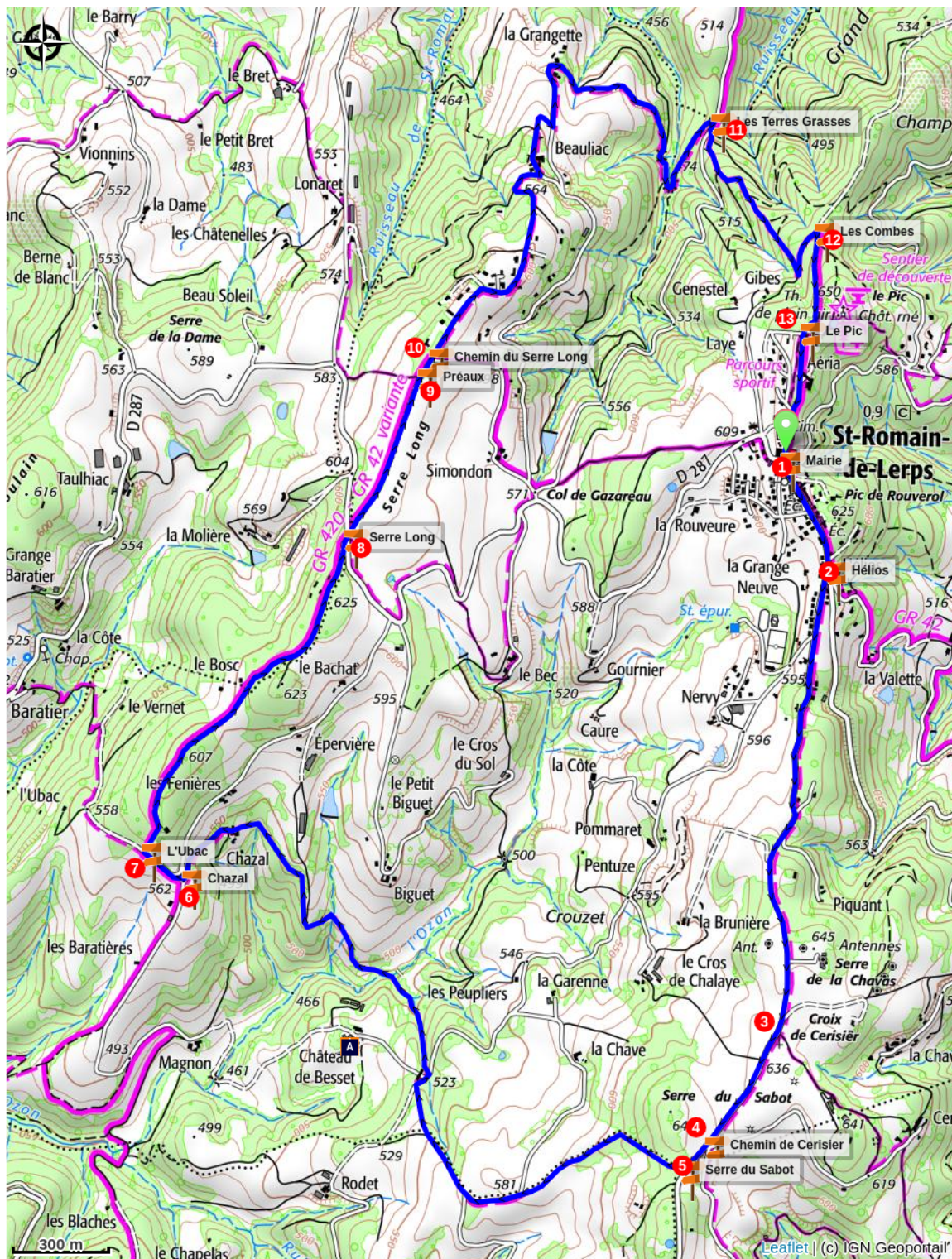
Arrivée : Mairie, Saint Romain de Lerps

Communes : 1. SAINT-ROMAIN-DE-LERPS 2. CHAMPIS 3. SAINT-SYLVESTRE

1.  Mairie : Par le Gr42, prendre la route goudronnée qui traverse le village et suivre la direction Le Pin. 
2.  Hélios : En quittant le GR 42 par la droite, sortir du village et de ses belles maisons aux jardins ombragés. Sur la droite, point de vue sur les collines ardéchoises. 
3.  Croix de Cerisier : On découvre sur la gauche une très belle vue sur la vallée du Rhône. Si le temps le permet, on peut voir le mont Ventoux ou le massif de l'Oisans. Plus près de nous, les contreforts du Vercors. 
4.  Chemin de Cerisier : Continuer tout droit sur la route goudronnée pendant 100 mètres.
5.  Serre du Sabot : prendre le chemin à droite, descente abrupte à travers un bois en direction du Château du Besset que vous pouvez apercevoir plus bas. A l'entrée de la propriété privée, prendre à

droite le chemin qui descend vers un très joli pont qui franchi l'Ozon. Traverser les prairies jusqu'au hameau de Chazal, le traverser.

6.  Chazal : Très joli hameau de pierre, où l'on retrouve un four à pain, comme dans de nombreuses fermes du secteur. Cette particularité, a poussé les habitants à créer « La ronde des Fours », très belle manifestation qui a lieu chaque année au mois d'avril.
7.  L'Ubac : Remonter par le Serre long à droite en suivant le GR 420 
8.  Serre Long : traverser la D287 en gardant le chemin en face. 
9.  Preaux : prendre la direction Saint Romain de Lerps - plats en face.
10.  Chemin du Serre Long : Continuer sur la route goudronnée en face et traverser le hameau de Beauliac 
11.  Les terres grasses : reprendre le gr 42 à droite en direction de Saint Romain de Lerps 
12.  Les Combes : prendre à droite et continuer 300 mètres avant de rejoindre le Pic.
13.  Le Pic : Faire un petit aller-retour au belvédère et profitez de la vue et des tables d'orientation avant de redescendre au village.



Comment venir ?

Accès routier

D287 depuis Saint-Péray