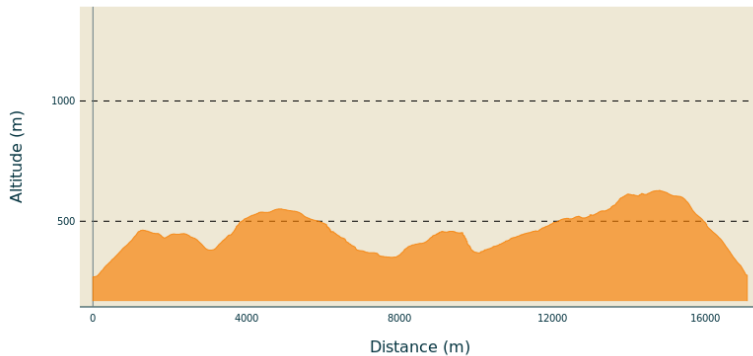


Les gorges de la Beaume

VAL DE LIGNE - SANILHAC



Profil altimétrique



Altitude min 268 m Altitude max 628 m

Infos pratiques

Pratique : À pied

Durée : 5 h 30

Longueur : 17.1 km

Dénivelé positif : 787 m

Difficulté : Difficile

Type : Boucle

Thèmes : Faune - Flore, Lac - Rivière - Cascade


Itinéraire











Départ : Le Pont du Gua, Beaumont

Arrivée : Le Pont du Gua, Beaumont

Balisage :  GRP

Communes : 1. SANILHAC 2. ROCLES 3. BEAUMONT

P - Traverser le Pont du Gua et prendre la route à gauche sur 100 mètres. Le sentier démarre au bord de la route à droite, il emprunte le GRP Tour du Tanargue ()

-  **Colobrouze** - Suivre La Roche 5,6 km. Le sentier monte par de grands lacets jusqu'à La Roche.
-  **La Roche** - Suivre Rocles 9,4 km. Sur la route prendre à droite, un peu plus loin dans un lacet, continuer sur la route à gauche en direction de Vaneyre. Continuer sur le sentier jusqu'à Peytot.
-  **Peytot** - Suivre Rocles 7,1 km. Sur la route prendre à droite, un peu plus loin, continuer sur le sentier à droite. Traverser la route et descendre jusqu'à La Parot.
-  **La Parot** - Suivre Rocles 5,4 km. Traverser le pont et sur la route prendre à droite, après les maisons le sentier part à gauche jusqu'à Entrée de Champussac.
-  **Entrée de Champussac** - Suivre Rocles 4,3 km. Descendre jusqu'à la route à droite. Traverser le pont et prendre à gauche le sentier qui monte jusqu'à Sur le Sauze.
-  **Sur le Sauze** - Suivre Beaumont 9,7 km. Continuer sur le sentier jusqu'à la Croix de la Marre.
-  **Croix de la Marre** - Suivre Beaumont 8,8 km. Poursuivre sur la route, un peu plus loin prendre le sentier qui part à gauche. Sur la route prendre à gauche en direction de la Tour de Brison jusqu'à Loup du Perrier.
-  **Loup du Perrier** - Suivre Beaumont 7,5 km. Rester sur la route puis prendre la première piste qui part à droite jusqu'à le Collet de la Berle.
-  **Collet de la Berle** - Suivre Beaumont 7 km. Continuer sur le GRP Tour du Tanargue () pour descendre jusqu'à St Pierre de Malet.

10. 📍 **St Pierre de Malet** - Suivre Beaumont 5,5 km. Descendre jusqu'à la route puis traverser le Pont du Gua pour rejoindre le point de départ.



Comment venir ?

Accès routier

Depuis les Vans (30 km) rejoindre Joyeuse (13 km) et continuer sur la D203 vers Valgorge jusqu'au Pont du Gua.

Parking conseillé

Le Pont du Gua, Beaumont

 **Lieux de renseignement**

Office de tourisme des Cévennes d'Ardèche

contact@cevennes-ardeche.com

<https://www.cevennes-ardeche.com/>