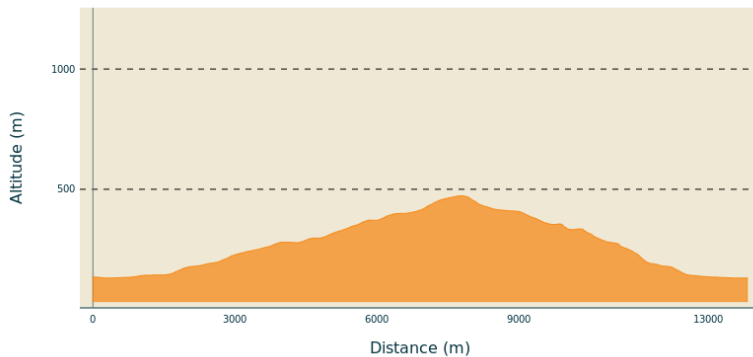


Tour du vignoble de Saint-Péray

RHONE CRUSSOL - SAINT-PERAY

Profil altimétrique



Altitude min 131 m Altitude max 473 m

Infos pratiques

Pratique : À pied

Durée : 3 h 30

Longueur : 13.8 km

Dénivelé positif : 352 m

Difficulté : Moyen

Type : Boucle

Thèmes : Patrimoine agricole











Itinéraire

Départ : Place de l'hôtel de ville, Saint-Péray

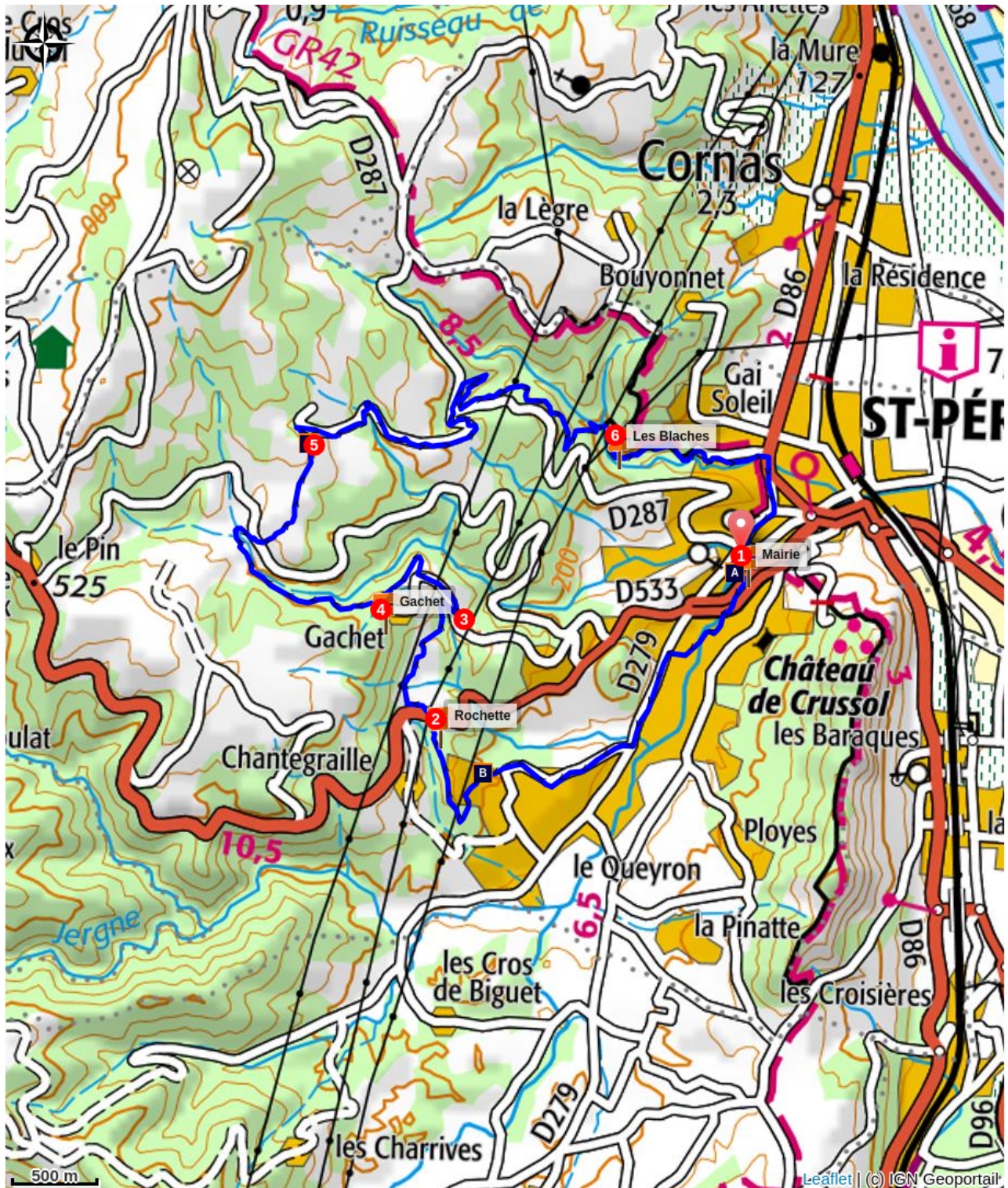
Arrivée : Place de l'hôtel de ville, Saint-Péray

Balisage :  GR  PR

Communes : 1. SAINT-PERAY

-  St-Péray  : Depuis la place de l'hôtel de ville, suivre la direction Alboussière - Tourtousse en empruntant la rue Ferdinand Malet puis tourner à gauche sur la Place Richard. La traverser jusqu'à l'aire de jeux puis longer la rivière du Mialan à droite jusqu'à un petit ruisseau. Le franchir, et le remonter aussitôt par la gauche. Traversez la route de Toulaud en direction du hameau d'AMOURDEDIEU par la route des putiers. Continuez jusqu'aux chambres d'hôtes « Cœur de Vignes » et prendre le chemin à gauche entre les vignes.
-  Rochette  : Traverser la D533 dite route du pin et empruntez la petite route en face. Traversez le champ, prenez le chemin large à gauche. Une vue admirable sur la montagne de Crussol et le vignoble, mais aussi la vallée du Rhône et le Vercors. Prenez la route à gauche et continuez sur le Pr.
-  Gachet  : Un peu plus loin tournez à droite pour entrer dans une forêt de châtaigniers. Passer sous la ferme (2 sas, portage obligatoire pour les franchir en VTT, impossible de passer avec des chevaux.) et remonter jusqu'à la route du tram. Continuer par le large chemin en face.
-  Perrier  : Perrier, du latin Petra, signifiant pierre, rocher, montagne. Rejoignez en contrebas le hameau de Perrier. Prenez la route en descente et rejoignez celle de Saint Romain de Lerps. Traversez-la pour prendre un petit sentier en forte pente. Suivre le chemin parallèle à la route, puis le quitter par un sentier sur votre gauche. Vous allez rejoindre la rivière du Saveyre. Prendre à droite afin de pouvoir la traverser, puis montez pour rejoindre le GR42.
-  Les Blaches  : Suivre la direction Saint - Péray. Les Blaches, terme d'origine latine blacca, signifiant variété de chênes, puis type de plantation. Le GR42 vous ramène en ville. Traversant de nouveaux lotissements, vous arrivez à la RD 86. Face à vous, vous pouvez admirer le Château de Crussol et en

dessous, le château de Beauregard. Rejoindre la place de l'hôtel de ville par la rue Oscar Saint-Prix et la rue de la république.



Comment venir ?

Accès routier

Direction Centre-ville de Saint-Péray

Parking conseillé

place de l'hôtel de ville