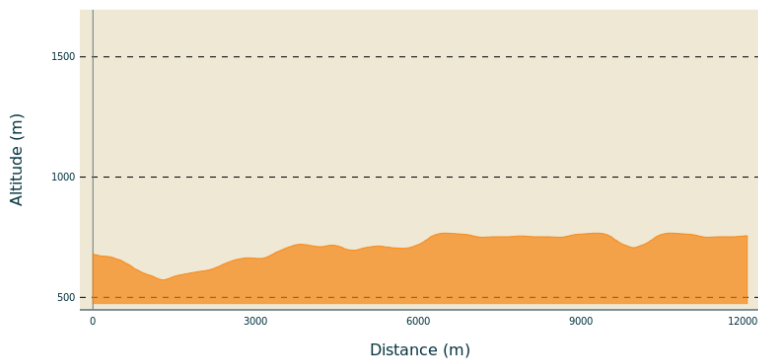


Tour panoramique du Muans

Rhône Crussol - BOFFRES

Profil altimétrique



Altitude min 572 m Altitude max 767 m

Infos pratiques

Pratique : À pied

Durée : 4 h

Longueur : 12.1 km

Dénivelé positif : 326 m

Difficulté : Difficile

Type : Boucle

Thèmes : Sommet et points de vue





Itinéraire

Départ : Eglise, Boffres

















Arrivée : Eglise, Boffres

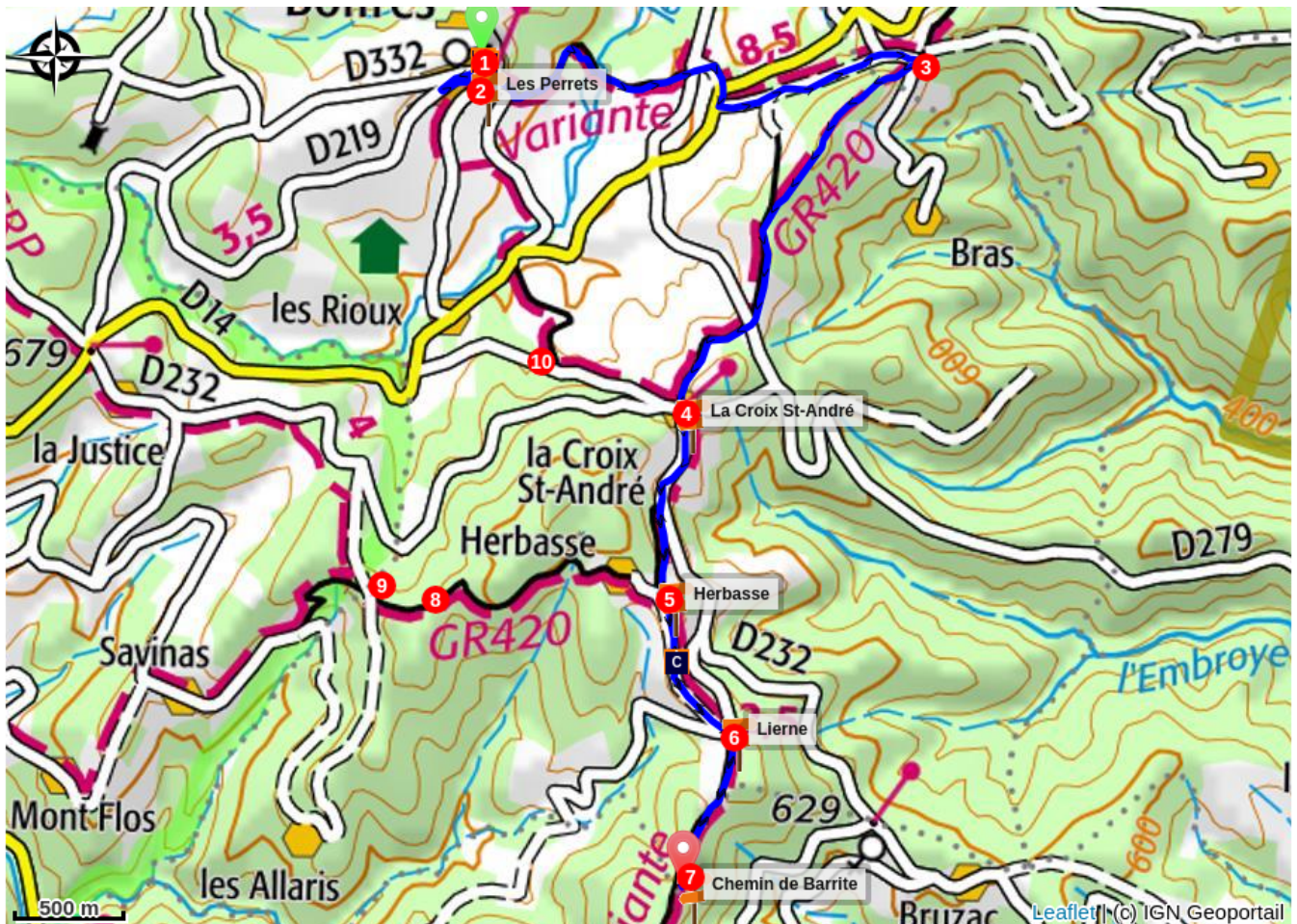
Balisage :  GR  PR

Communes : 1. BOFFRES 2. ALBOUSSIÈRE 3. GILHAC-ET-BRUZAC

-  Eglise  Depuis le parvis de l'église et la table d'orientation, descendez la calade jusqu'à la poste.
-  Les Perrets  Descendez sous le village en suivant la variante du GR 420. Au gîte "l'Envolée" quitter la route pour prendre le chemin sur la gauche. Descendre à travers les herbes jusqu'au bouquet d'arbres en contrebas. Lorsque vous coupez la rivière du Duzon vous pouvez voir le Moulin de Gleize. On peut deviner

encore le canal d'amenée d'eau ainsi que l'axe de la roue. Arrivés à la D14, remonter par la petite route en face à droite, jusqu'aux crêtes du Serre de Muans.

3.  Cerisier  Prendre le chemin qui monte à gauche, direction Saint Julien Le roux. Très belle vue sur la vallée du Rhône. La ligne de crête vous offre de nombreux points de vue sur les châteaux et maisons bourgeoises (Cachard, Les Faugs) et notamment sur Font Duzon, lieu où le Duzon prend sa source.
4.  La Croix Saint-André  Emprunter la D232 sur quelques centaines de mètres avant de prendre un chemin pentu qui monte dans les bois à gauche après le lieu-dit Palmyre.
5.  Herbasse  Au bord du plateau, parmi les bruyères, la vue s'ouvre sur le Vercors, la vallée du Rhône et le Ventoux. Prendre la direction Col de la Mûre.
6.  Lierne  Prendre le chemin en face en direction du Col de La Mure jusqu'au Chemin de Barrite.
7.  Chemin de Barrite  Descendre le chemin à travers les genets pendant 1km jusqu'au hameau le Prérond. Traverser le ruisseau de Parpaillon
8.  Parpaillon  Reprendre le Gr en descendant à gauche direction Vernoux en Vivarais.
9.  Serre du Grato  Quitter le Gr en suivant la direction Boffres à droite. Traverser la D233 puis le hameau des Bernards avant de longer la D14 sur 100m. Monter la petite route à droite pour retrouver le GR42.
10.  Fontanet  Descendre le chemin à gauche pour revenir à Boffres. La descente vous offre une très belle vue d'ensemble sur le village.



Comment venir ?

Accès routier

D219 jusqu'à Boffres

Parking conseillé

Place de l'église