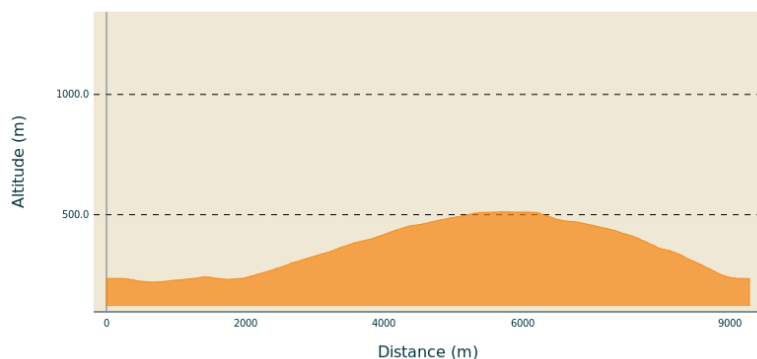


# La Forêt de Saint-Georges

Rhône Crussol

## Profil altimétrique



Altitude min 220 m Altitude max 512 m

## Infos pratiques

Pratique : À pied

Durée : 3 h

Longueur : 9.3 km

Dénivelé positif : 303 m

Difficulté : Moyen

Type : Boucle

Thèmes : Faune - Flore



## Itinéraire

**Départ** : Parking Tennis, Saint-Georges les bains













**Arrivée** : Parking Tennis, Saint-Georges les bains

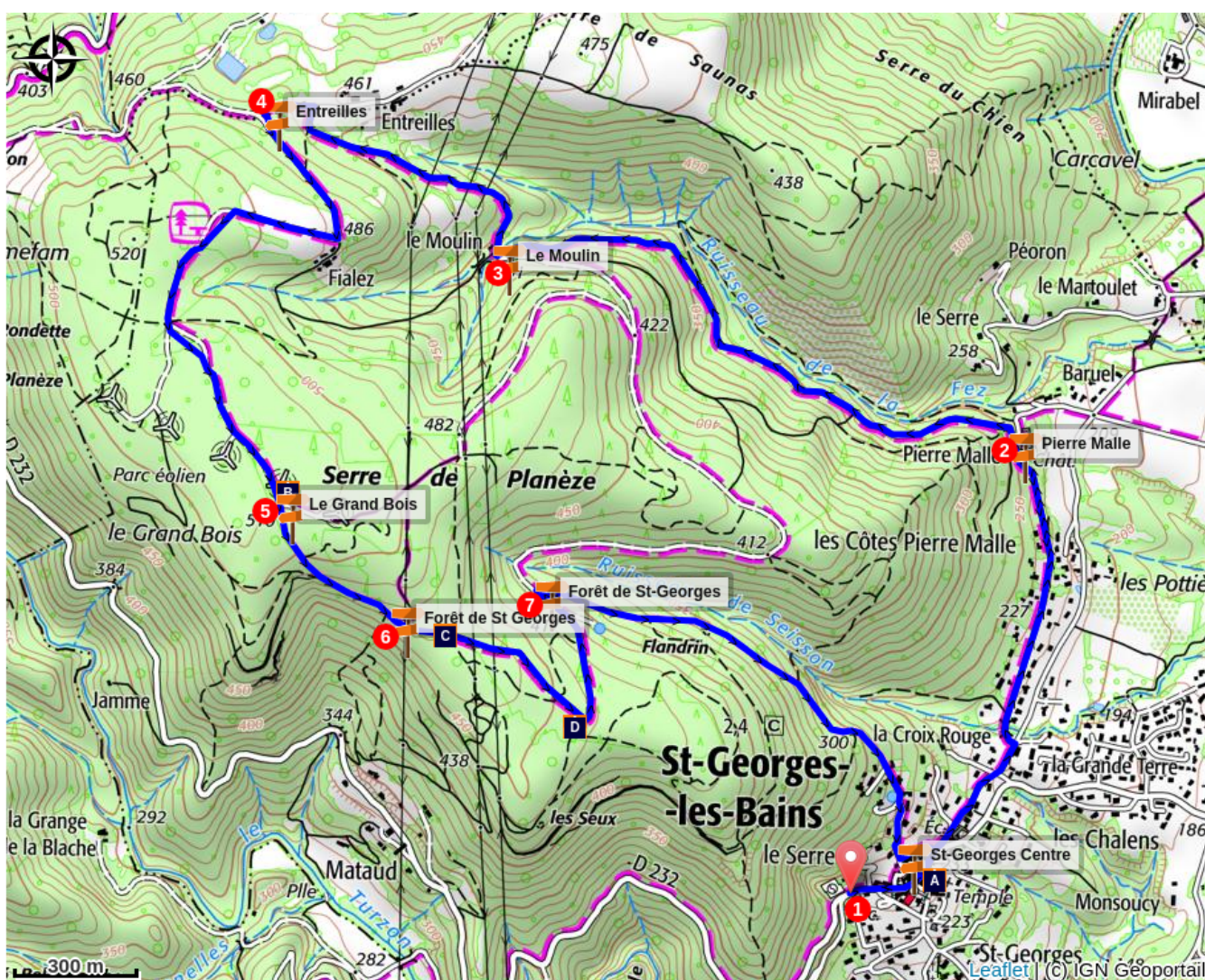
**Balisage** :  PR

Communes : 1. SAINT-GEORGES-LES-BAINS 2. TOULAUD

-  Saint-Georges Centre  Du parking des terrains de tennis à la sortie de Saint Georges, direction Vernoux, rejoindre le village. Prendre la rue des lavandières qui part en parallèle de la route. Vous

découvrez sur votre gauche l'ancien lavoir de la commune. Plus loin, prendre à gauche la route de Pierre-Malle.

2.  Pierre malle  Prendre la direction Gilhac et Bruzac en suivant la route goudronnée qui monte à travers la forêt.
3.  Le Moulin  Ce bâtiment, construit sur la droite de la route, est un ancien moulin. Poursuivre, direction Col de Rotisson, la route jusqu'au hameau d'entreilles, qui était un croisement important, situé sur l'unique route de Charmes à Vernoux.
4.  Entreilles  Prendre le chemin qui monte à gauche jusqu'au hameau de Fialez. A l'entrée du Hameau, prenez le chemin à droite qui vous ramène à l'entrée du Parc éolien de Planèze. Au niveau des panneaux d'informations de la CNR, prenez la piste de droite jusqu'au prochain croisement.
5.  Le grand Bois  Quitter le parc éolien en descendant le chemin à droite. La vue s'ouvre sur la vallée du Turzon sur votre droite.
6.  Forêt de St Georges  Poursuivre la descente sur la piste forestière principale.
7.  Flandrin  Au large croisement de ces pistes forestières, redescendre à droite en direction du village.



## Comment venir ?

### Accès routier

D 232 depuis Charmes-sur-Rhône