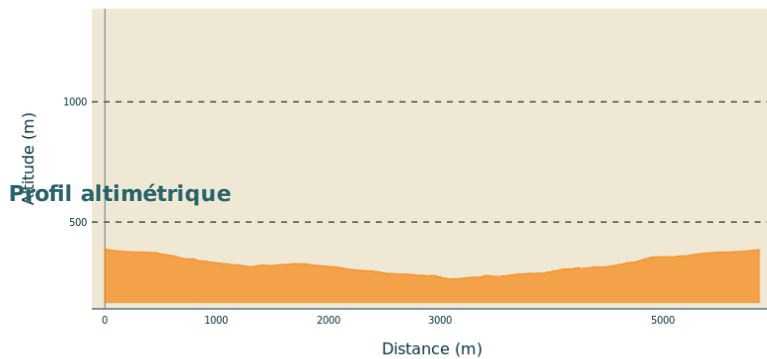


Les Grès du Trias

PAYS BEAUME DROBIE - PAYZAC



Altitude min 263 m Altitude max 388 m

Infos pratiques

Pratique : À pied

Durée : 2 h

Longueur : 5.9 km

Dénivelé positif : 156 m

Difficulté : Facile

Type : Boucle

Thèmes : Géologie

Itinéraire







Départ : Salle des fêtes de la Blache, Payzac

Arrivée : Salle des fêtes de la Blache, Payzac

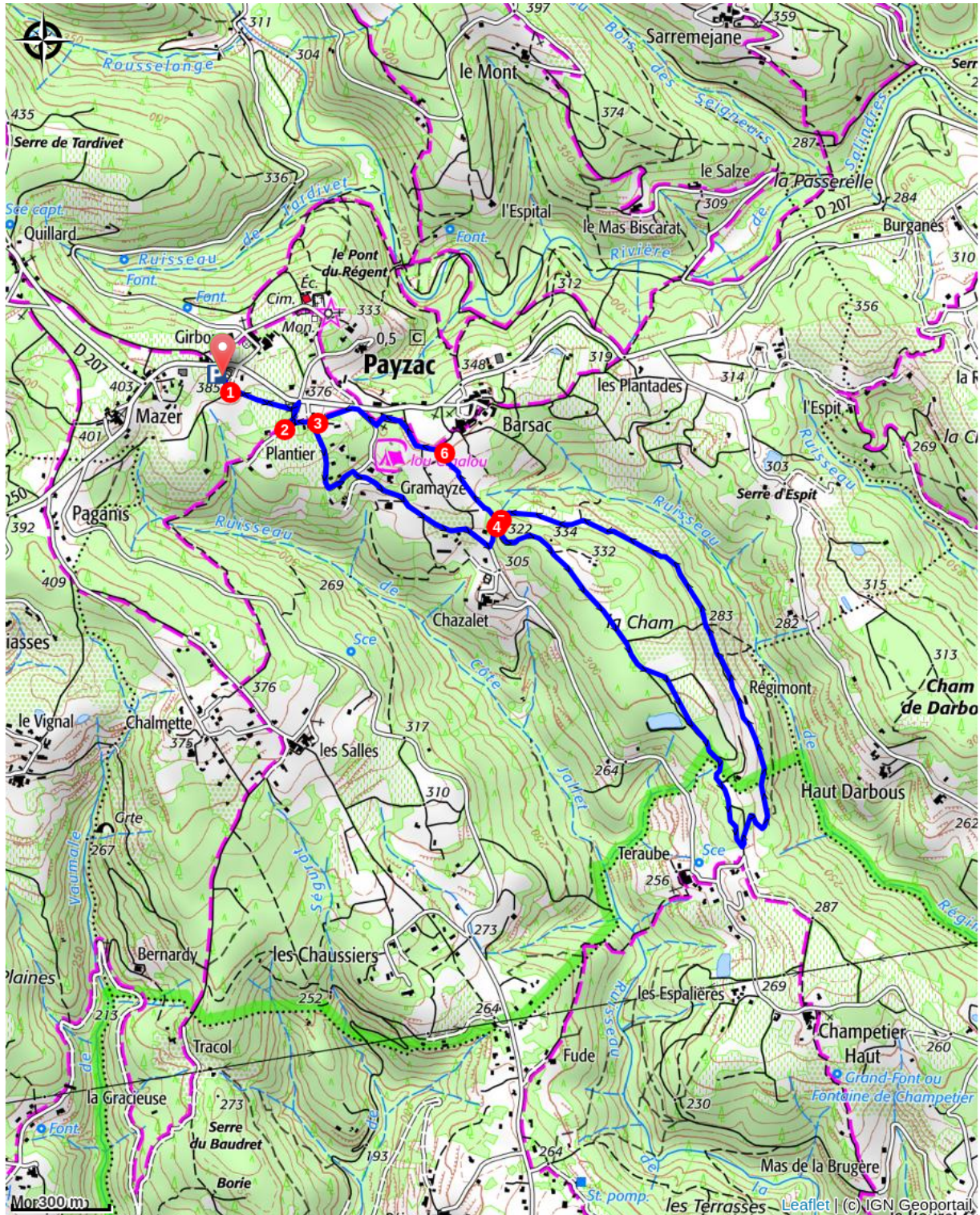
Balisage :  PR

Communes : 1. PAYZAC 2. LES ASSIONS

P - Du parking de la salle des fêtes de la Blache () , descendre les escaliers en direction des terrains de tennis.

-  **Le Plantier** - Suivre St-Genest-de-Beauzon 5,1 km. Prendre le chemin jusqu'à la croix et tournez à droite pour rejoindre Les Plots.
-  **Les Plots** - Suivre St-Genest-de-Beauzon 4,8 km. Continuer jusqu'à Gramayze.
-  **Gramayze** - Suivre Lachamp de Chazalet 5,3 km. Poursuivre par le chemin qui descend jusqu'à une route et prendre à droite sur 400 m. Prendre ensuite un chemin qui remonte à gauche pour rejoindre Chazalet.
-  **Chazalet** - Suivre Lachamp de Chazalet 4,4 km. Prendre à droite, le chemin monte sur le plateau. Longer un étang artificiel. Arrivée à l'extrémité de la boucle, prendre à gauche puis descendre sur 300 m jusqu'au hameau de Brouquet. Continuer sur le sentier où vous trouverez deux plejadou en pierre, un près du hameau dans le mur, l'autre avant l'intersection de Chazalet.
-  **Chazalet** - Suivre Payzac 1,2 km. Prendre la calade qui remonte à travers les oliveraies et les vignes en terrasses jusqu'à Font Neuve.
-  **Font Neuve** - Suivre Payzac 0,9 km. Continuer sur le sentier, à la croix prendre la route à droite, au croisement de route ne pas traverser mais prendre le sentier qui part à gauche entre deux murets, puis

continuer jusqu'à Gramayze. Suivre le même sentier qu'à l'aller en passant par Le Plot et Le Plantier pour revenir au point de départ.



! Recommandations

A Chazallet, poursuivre la route sur 50 m pour arriver chez M. Grancier qui présente une collection remarquable de traces de dinosaures.

Comment venir ?

Accès routier

Depuis Les Vans (9 km) rejoindre Payzac via Chambonas.

Depuis Joyeuse (9 km) rejoindre Payzac via Lablachère.

Parking conseillé

Payzac, Parking de la salle des fêtes de la Blache

Lieux de renseignement

Office de tourisme des Cévennes d'Ardèche

contact@cevennes-ardeche.com

<https://www.cevennes-ardeche.com/>