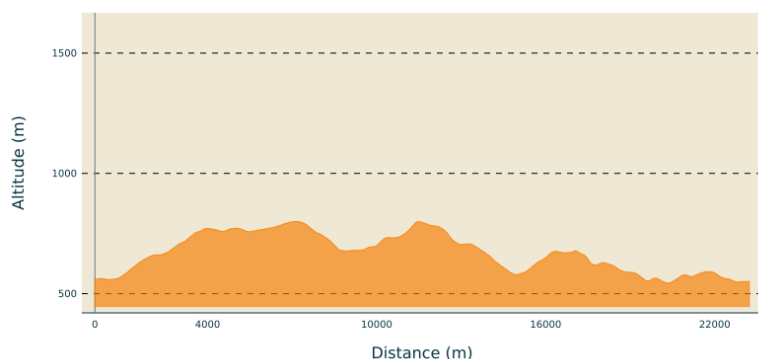


Autour de Boffres - Alboussière - VTT n°4

RHONE CRUSSOL - ALBOUSSIÈRE

Profil altimétrique



Altitude min 544 m Altitude max 800 m

Infos pratiques

Pratique : VTT

Durée : 2 h 30

Longueur : 23.2 km

Dénivelé positif : 584 m

Difficulté : Difficile

Type : Boucle

Itinéraire

Départ : Office de Tourisme, Alboussière



























Arrivée : Office de Tourisme, Alboussière

Balisage : GR GRP PR VTT Circuit local





Communes : 1. ALBOUSSIÈRE 2. BOFFRES 3. VERNOUX-EN-VIVARAIS

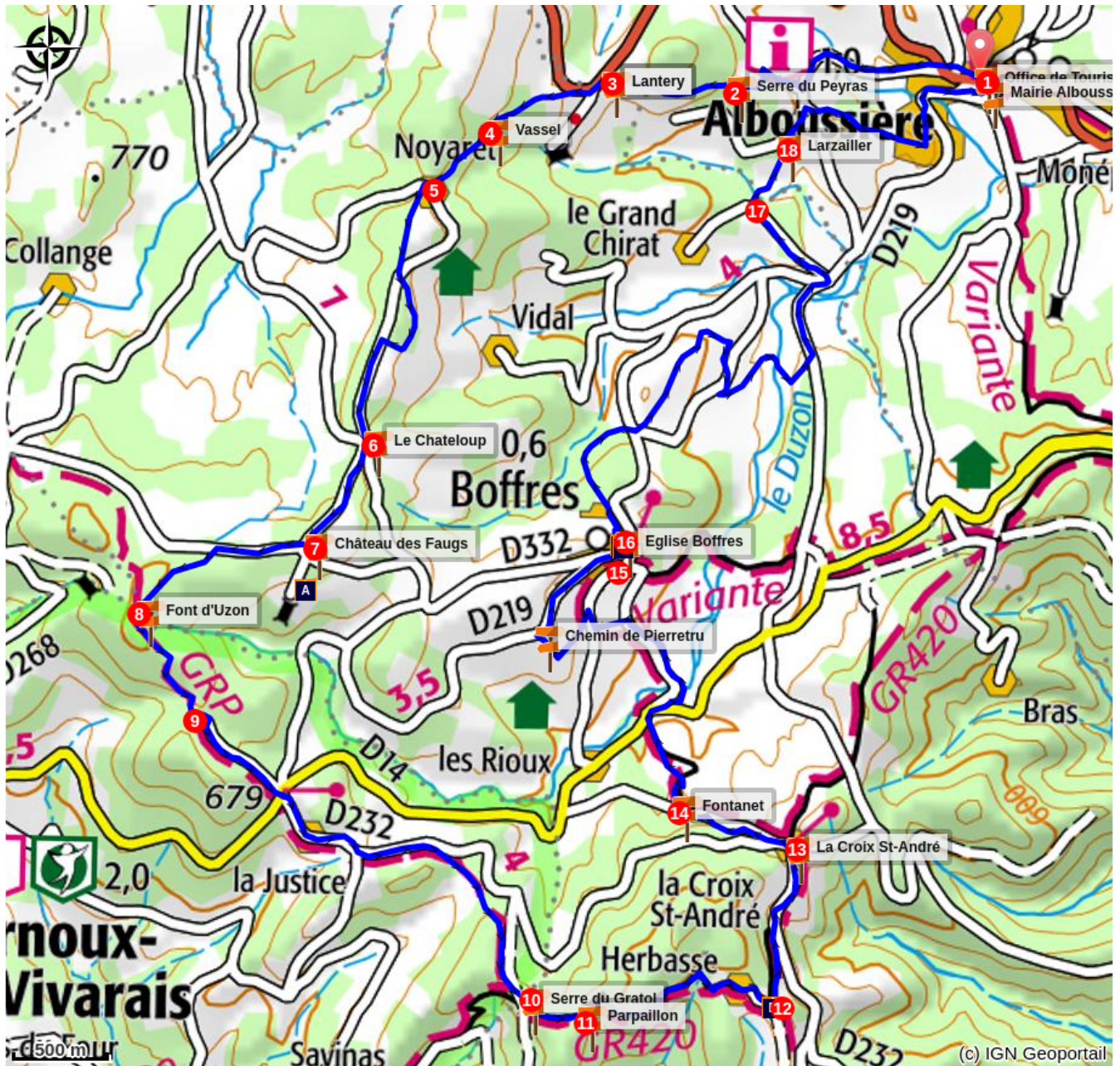
1. Office de Tourisme Suivre la direction Grozon. Monter jusqu'au hameau de Saint-Didier de Crussol. Passer devant l'église. Monter à gauche en direction du cimetière.
2. Serre du Peyras Continuer le chemin en face.
3. Lantéry Vous pouvez observer le Château Cachard sur votre gauche. C'est une maison forte du XVème siècle, magnifiquement restaurée, où séjourna le jeune Bonaparte. Il n'est pas rare d'observer des

daims, mouflons et sangliers dans le parc du château. Remonter la D533 sur 50m et emprunter le chemin de terre qui monte à gauche et qui longe le Domaine de Cachard.

4.  Vassel  poursuivre la montée direction Noyaret.
5.  Noyaret  Au sommet, prendre le chemin à gauche direction Boffres.
6.  Le Chateloup  Au croisement, continuer sur la route en face.
7.  Château des Faugs  Prendre à droite direction Vernoux.
8.  Font d'Uzon  Suivre à gauche le Gr du pays de Vernoux jusqu'au hameau Tracol.
9.  Tracol  Traverser le hameau et descendre la petite route qui mène au col de la Justice. Traverser la route principale en face en poursuivant le GR de Pays sur la D232. La quitter par un chemin qui monte à droite.
10.  Serre du Grato  Poursuivre la piste forestière qui monte à gauche.
11.  Parpaillon  Continuer la montée sur le Gr42. Traverser le joli hameau de Herbasse avec prudence.
12.  Herbasse  Au bord du plateau, parmi les bruyères, la vue s'ouvre sur le Vercors, la vallée du Rhône et le Ventoux. prendre le chemin qui descend à gauche jusqu'à la D232. La longer jusqu'au carrefour de La Croix Saint-André.
13.  La Croix Saint-André  Prendre la petite route goudronnée qui descend à gauche.
14.  Fontanet  Prendre direction Boffres le chemin qui descend à droite. Belle vue sur le village en face avant la remontée sur Boffres par le GR.
15.  Les Perrets  Remonter jusqu'à l'église par la callade.
16.  Eglise  Descendre l'ancienne calade devant le château (chemin qui descend à droite). Prendre le chemin qui part à gauche avant le cimetière et qui traverse une forêt de châtaigniers. Le Pr traverse de nombreux hameaux qui portent le nom de ceux qui y ont habité : Trappier, Béguet, Sallier, Fauriel,

Tardivon. A Sallier, on observe les ruines d'une ancienne maison bourgeoise, ainsi que les vestiges d'une tour restaurée.

17.  Tardivon  Descendre le chemin de droite en direction d'Alboussière.
18.  Larzailier  Continuer le Pr jusqu'au village.



Comment venir ?

Accès routier

D533 jusqu'à Alboussière