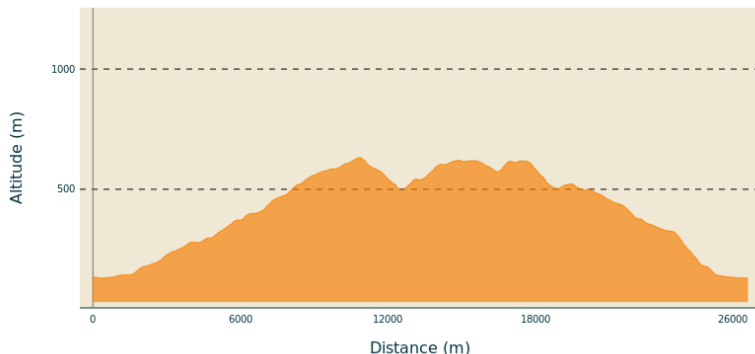


Du Mialan au belvédère du Pic - Boucle VTT n°1

RHONE CRUSSOL - SAINT-PÉRAY

Profil altimétrique



Altitude min 131 m Altitude max 631 m

Infos pratiques

Pratique : VTT

Durée : 4 h

Longueur : 26.6 km

Dénivelé positif : 712 m

Difficulté : Difficile

Type : Boucle

Itinéraire

Départ : Place de l'hôtel de ville, Saint-Péray

Arrivée : Place de l'hôtel de ville, Saint-Péray

Balisage :  GR  PR  VTT Circuit local

Communes : 1. SAINT-PÉRAY 2. SAINT-ROMAIN-DE-LERPS 3. CHAMPIS 4. SAINT-SYLVESTRE 5. CORNAS

1. Saint-Péray

Depuis la place de l'hôtel de ville, prendre la rue Ferdinand Malet jusqu'à la Place Richard à gauche. La traverser jusqu'à l'aire de jeux puis longer la rivière du Mialan à droite jusqu'à un petit ruisseau. Le franchir, et le remonter aussitôt par la gauche. Traversez la route de Toulaud en direction du hameau d'AMOURDEDIEU par la route des putiers. Continuez jusqu'aux chambres d'hôtes « Cœur de Vignes » et prendre le chemin à gauche entre les vignes.

2. Rochette

Traverser la D533 dite route du pin et empruntez la petite route en face. Traversez le champ, prenez le chemin large à gauche. Une vue admirable sur la montagne de Crussol mais aussi la vallée du Rhône et le Vercors. Prenez la route à gauche et continuez sur le Pr.

3. Gachet

Un peu plus loin tournez à droite pour entrer dans une forêt de châtaigniers. Passer sous la ferme (2 sas, portage obligatoire pour les franchir en VTT, impossible de passer avec des chevaux) et remonter jusqu'à la route du tram. Continuer par le large chemin en face.

4. Perrier

Vous pouvez voir en contrebas le hameau de Perrier. prenez la route qui monte et rejoignez celle de Saint-Romain de lerps. Restez sur les hauteurs et prenez le chemin à gauche.

5. Barnier

Au croisement, prendre le chemin de gauche.

6. Putier

Dans le Hameau prendre le chemin de droite jusqu'à la jonction du GR420.























7. Chemin de Cerisier

remonter le Gr à gauche sur 100 mètres.

8. Serre du sabot

prendre le chemin à droite dans la forêt. Une descente abrupte vers le château de bessel que vous pourrez apercevoir en contrebas. A l'entrée de la propriété privée, prendre le chemin de

droite qui descend vers un très joli pont qui franchit l'Ozon. Traverser les prairies et remonter en direction du hameau de Chazal.

9.  Chazal  Prendre le chemin de terre qui monte en face.
10.  L'Ubac  Prendre le Gr qui monte à droite.
11.  Serre Long  Traverser la départementale et poursuivre tout droit.
12.  Préaux  Continuer tout droit sur 100 mètres.
13.  Chemin du Serre Long  Prendre le chemin de droite, traverser le hameau de Simondon
14.  Simondon : Prendre le chemin en terre qui monte pour rejoindre le village de Saint Romain de Lerps.
15.  La Rouveure : Quitter le chemin de terre pour emprunter la route goudronnée en direction de la Mairie.
16.  Mairie  Traverser le village, direction Saint-Péray.
17.  Hélios  Descendre le chemin à gauche sur le Gr 42 à la sortie du village. Le suivre sur 3km.
18.  Chaban  Poursuivre sur la D287 sur 400 mètres et la quitter par la route à gauche en poursuivant le Gr.
19.  Rougeole  Continuer la descente sur Saint-Péray à droite en gardant le Gr 42. La descente est abrupte.
20.  Les blaches  Le Gr 42 vous ramène dans les lotissements récents jusqu'à la D 86. Prendre à droite pour retourner au centre de Saint-Péray.

