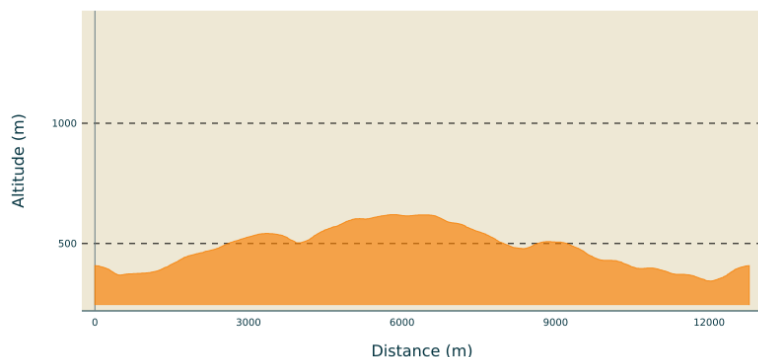


# Autour du Duzon - Boucle VTT n°11

RHONE CRUSSOL - SAINT-SYLVESTRE

## Profil altimétrique



Altitude min 344 m Altitude max 620 m

## Infos pratiques

Pratique : VTT

Durée : 1 h 30

Longueur : 12.8 km

Dénivelé positif : 391 m

Difficulté : Difficile

Type : Boucle

Thèmes : Lac - Rivière - Cascade, Patrimoine agricole, Patrimoine historique et religieux


























## Itinéraire

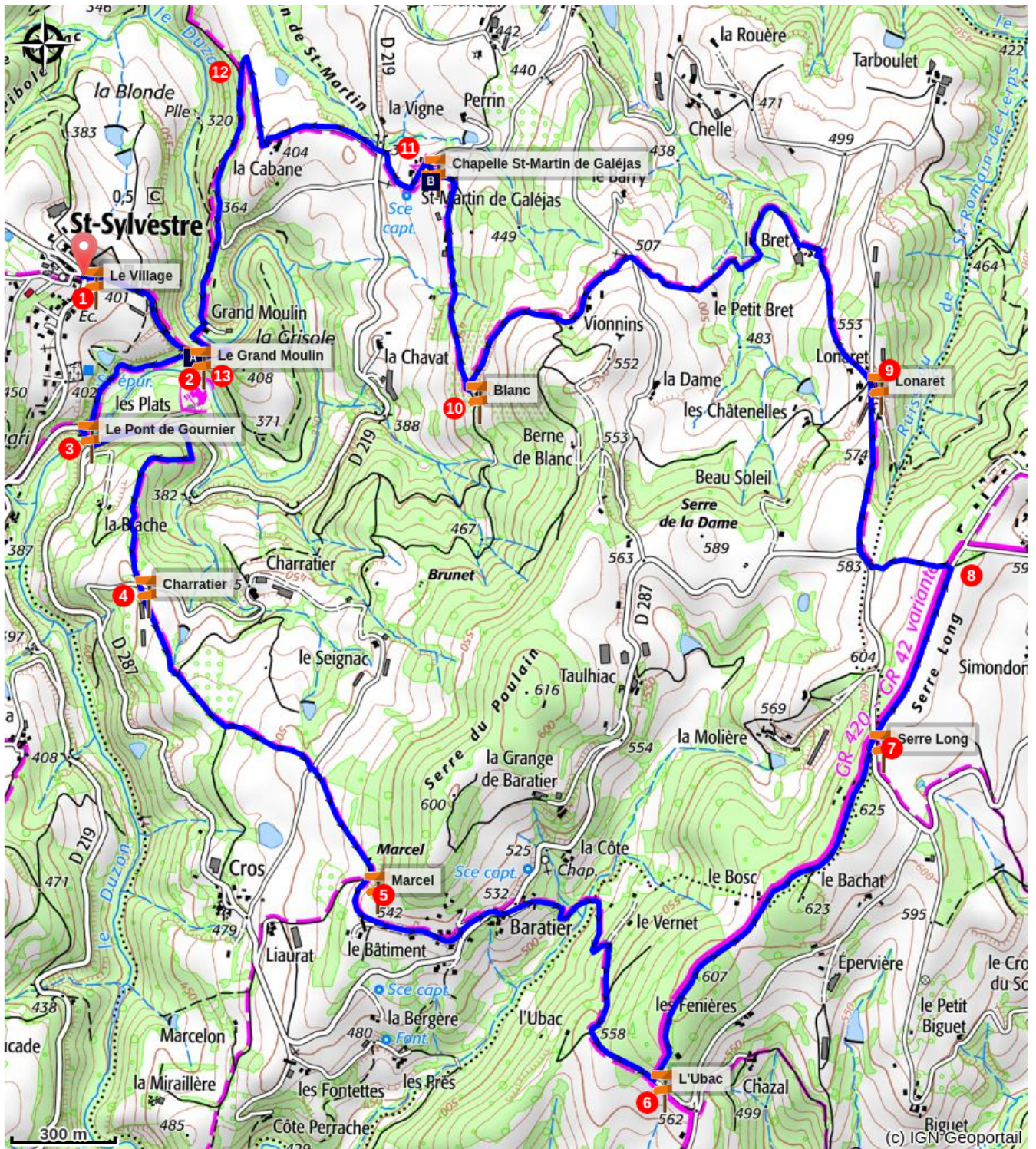
**Départ** : Eglise, Saint-Sylvestre

**Arrivée** : Eglise, Saint-Sylvestre

**Balisage** :  GR  PR  VTT Circuit local

Communes : 1. SAINT-SYLVESTRE 2. SAINT-ROMAIN-DE-LERPS

-  Le Village  Face à l'église, descendre et traverser la route. Suivre la petite route qui descend et devient sentier.
-  Le Grand Moulin  Prendre le sentier de droite en descente jusqu'au pont.
-  Pont de Gournier  Prendre à gauche sur la D219, traverser le pont puis prendre à gauche direction Plats. Après 250 mètres emprunter le chemin qui monte sur la droite.
-  Charratier  Poursuivre le chemin en face.
-  Marcel  Prendre le chemin de gauche jusqu'au hameau de Barratier. traverser la route et descendre dans le hameau, le traverser. Le sentier traverse un ruisseau puis remonte.
-  L'Ubac  Monter à gauche en suivant le Gr 42.
-  Serre-Long  Poursuivre tout droit en traversant la D287.
-  Préaux  Quitter le Gr en suivant le Pr qui descend à gauche.
-  Lonaret  En poursuivant le Pr, traverser les hameaux de Bret, Petit Bret et Vionnins.
-  Blanc  A l'entrée du hameau descendre à droite le sentier qui devient route jusqu'à la chapelle Saint Martin de Galéjas. La chapelle se visite, la clé est disponible à la ferme en face !
-  Saint Martin de Galéjas : Traverser la D219 et traverser le hameau La Cabane, descendre le sentier vers le Pont.
-  Le Pont Romain  Continuer tout droit le sentier jusqu'au Grand Moulin. Traverser le petit pont de pierre qui enjambe le Duzon. Remonter le sentier.
-  Le Grand Moulin  Prendre le sentier qui monte à droite pour remonter au village de Saint-Sylvestre.



## Comment venir ?

### Accès routier

D287 depuis le Fringuet

### Parking conseillé

Parking de la Mairie