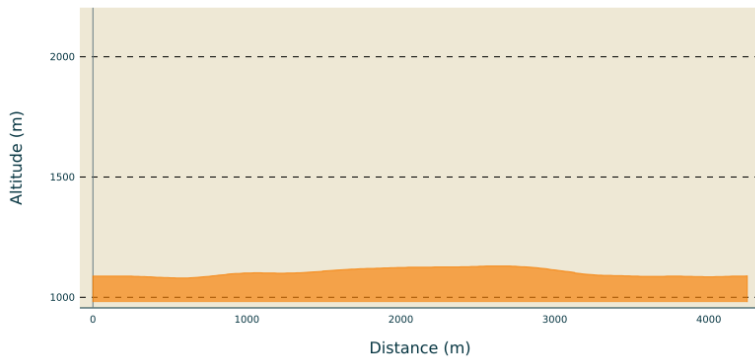


# Le Serre de Freycenet

VAL EYRIEUX - SAINT-AGREVE

## Profil altimétrique



Altitude min 1080 m Altitude max 1130 m

## Infos pratiques

Pratique : À pied

Durée : 1 h 30

Longueur : 4.3 km

Dénivelé positif : 57 m

Difficulté : Très facile

Type : Boucle

Thèmes : Faune - Flore, Patrimoine agricole

## Itinéraire





**Départ** : Hameau de Freycenet, Saint-Agrève

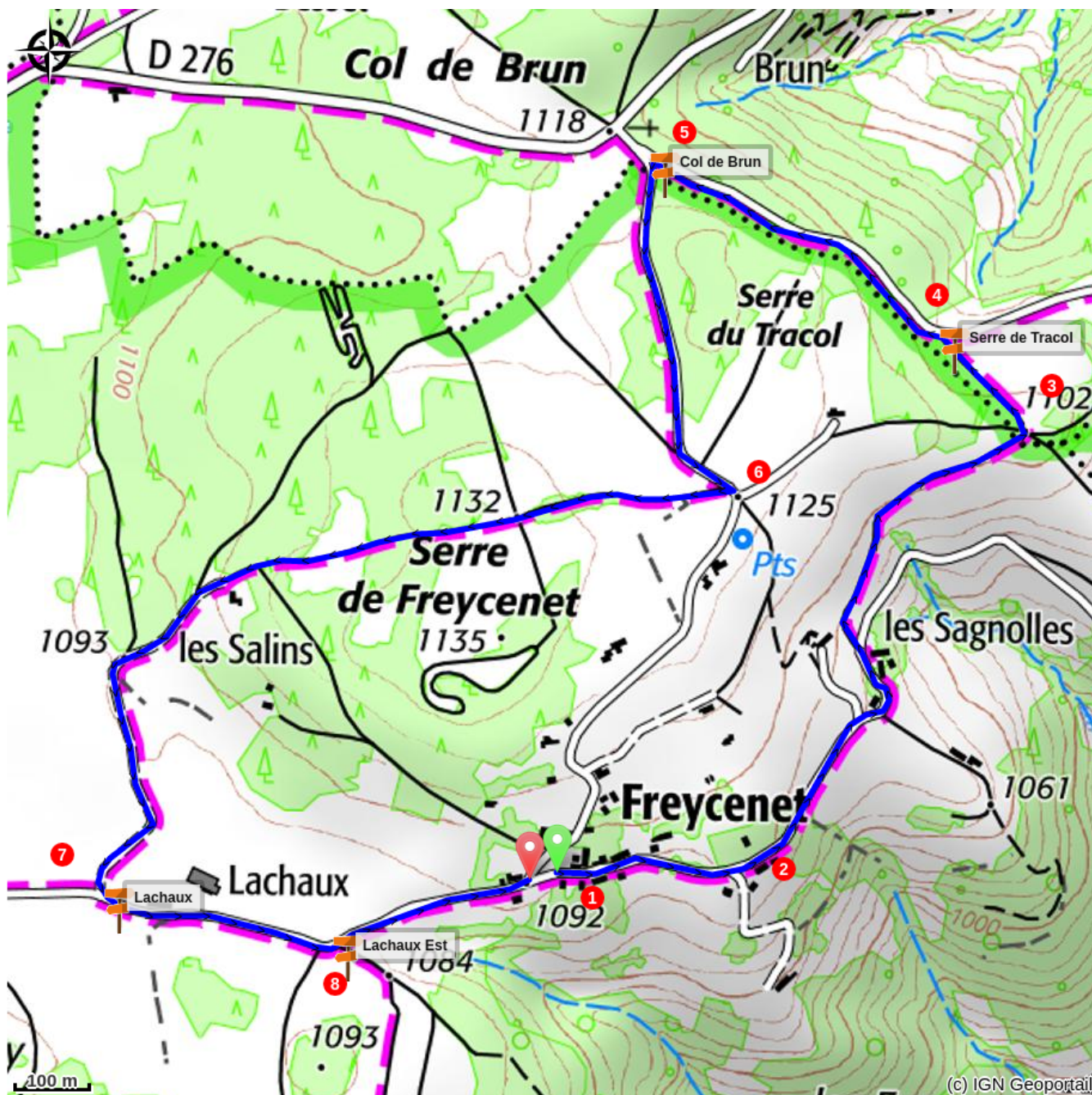
**Arrivée** : Hameau de Freycenet, Saint-Agrève

**Balisage** :  PR

Communes : 1. SAINT-AGREVE 2. SAINT-JEURE-D'ANDAURE

Pendant votre randonnée, suivre le balisage 

1. Au hameau de Freycenet suivre la petite route et passer devant le lavoir jusqu'aux maisons Les Sagnolles.
2. Après les maisons suivre le chemin qui monte à gauche.
3. A la croisée des chemins descendre à gauche à angle droit.
4.  Au poteau Serre de Tracol suivre la flèche : Col de Brun 0,5 km et Saint-Jeure-d'Andaure 3,7 km. Suivre la route montante.
5.  Au poteau Col de Brun suivre la flèche Lachaux 1,8 km et Saint-Agrève 6,5 km. Poursuivre par la petite route.
6. Au carrefour des petites routes prendre le chemin à droite. Après les bois et les prairies rejoindre un large chemin de terre. Descendre jusqu'à la route de Freycenet.
7.  Au poteau Lachaux suivre la flèche Lachaux Est 0,3 km et Saint-Jeure-d'Andaure 5,7 km. Suivre la petite route à gauche.
8.  Au poteau Lachaux Est, suivre Info rando 0,3 km et Saint-Jeure-d'Andaure 5,3 km. Continuer la petite route jusqu'au hameau de *Freycenet*.



## Comment venir ?

### Accès routier

Cette boucle débute à 5 km au nord-est de Saint-Agrève.  
Depuis Saint-Agrève, suivre la D9, puis au niveau de Clavière prendre à droite la D276 direction Saint-Jeure-d'Andaure jusqu'au hameau de Freycenet.

### Parking conseillé

Hameau de Freycenet, Saint-Agrève