



Départ : Panneau « Info Rando », rue principale, Rochepaule

Armand - N°36



**Balisage :** GR PR

Difficulté Moyen

Durée : 2 h 30

Longueur : 9.7 km

Dénivelé positif : 377 m

Type : Boucle



Cette jolie randonnée offre de très beaux points de vue sur la Vallée du Doux et l'Aygeneyre avec un point d'eau pour se baigner dans le Doux à Armand !

A plus de 890 m le village perché de Rochepaule domine la vallée du Doux.

Cette boucle vous conduira à travers de belles forêts de hêtres jusqu'au plan d'eau, à Armand, avant de remonter par un large chemin sur le GR430 jusqu'à Rochepaule. Au début de la randonnée, ne ratez pas le point de vue à partir du site de Peyrhomme !

## Balisage

Bonne direction	Tourner à gauche	Tourner à droite	Mauvaise direction

## Toutes les infos pratiques

### Comment venir ?

#### Accès routier

Depuis Saint-Bonnet-le-Froid, suivre la D9 direction Devesset, puis la D314 direction Rochepaule.

Depuis Devesset, prendre la D9 en direction de Saint-Bonnet-le-Froid, puis la D314 direction Rochepaule.

#### Parking conseillé

Parking au centre du village, Rochepaule



# Itinéraire





**Départ :** Panneau « Info Rando », rue principale, Rochepaule

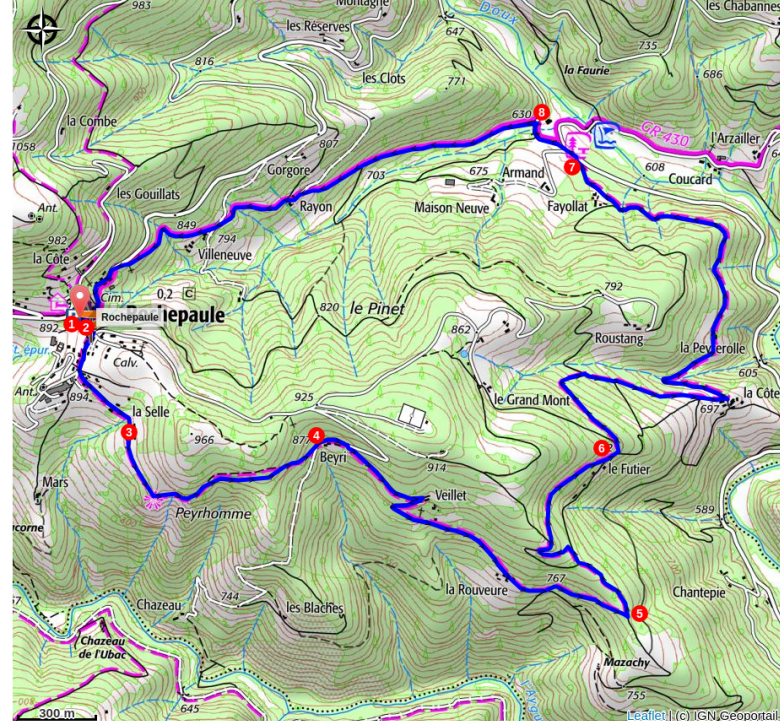
**Arrivée :** Panneau « Info Rando », rue principale, Rochepaule

**Balisage :**  GR  PR

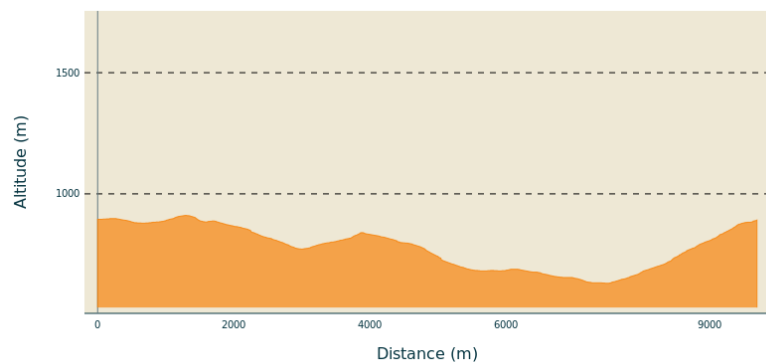
**Communes :** 1. ROCHEPAULE

Pendant votre randonnée,  
suivre le balisage  et 

1. Départ : panneau « Info Rando » dans la rue principale du village.  
Suivre le balisage .  
Descendre la rue jusqu'au Bar-Tabac.
2.  Au poteau  
Rochepaule suivre la flèche Armand - le Doux 6,7 km et Lalouvesc
3. Après les maisons *La Selle*, poursuivre en sous-bois et rejoindre une petite route.
4. Aux maisons *Beyri*, descendre à droite en direction de *Veillet*.  
Continuer à descendre.
5. Au carrefour des pistes aller à gauche.
6. Après la maison *Le Futier*, descendre à droite et suivre le chemin principal jusqu'aux maisons *La Côte*.
7.  Au poteau Armand, suivre la flèche Rochepaule 2,4 km.  
Suivre le GR430 .
8. Traverser le pont de la D228. Monter à gauche et suivre le GR jusqu'à Rochepaule.



## Profil altimétrique



Altitude min 631 m Altitude max 911 m