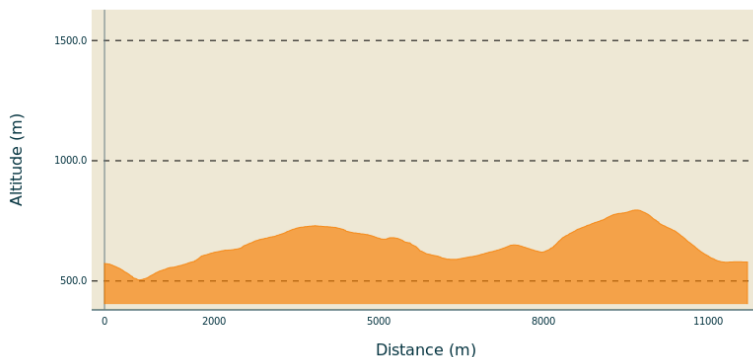


Une Bouffée d'Oxygène - VTT FFC N°43 Rouge

Val Eyrieux

Profil altimétrique



Altitude min 504 m Altitude max 795 m

Infos pratiques

Pratique : VTT

Durée : 2 h

Longueur : 11.7 km

Dénivelé positif : 469 m

Difficulté : Difficile

Type : Boucle

Thèmes : Faune - Flore, Lac - Rivière - Cascade, Sommet et points de vue

Accessibilité : Recommandé pour le VAE

Itinéraire



Départ : Mairie (devant la fresque), Issamoulenc

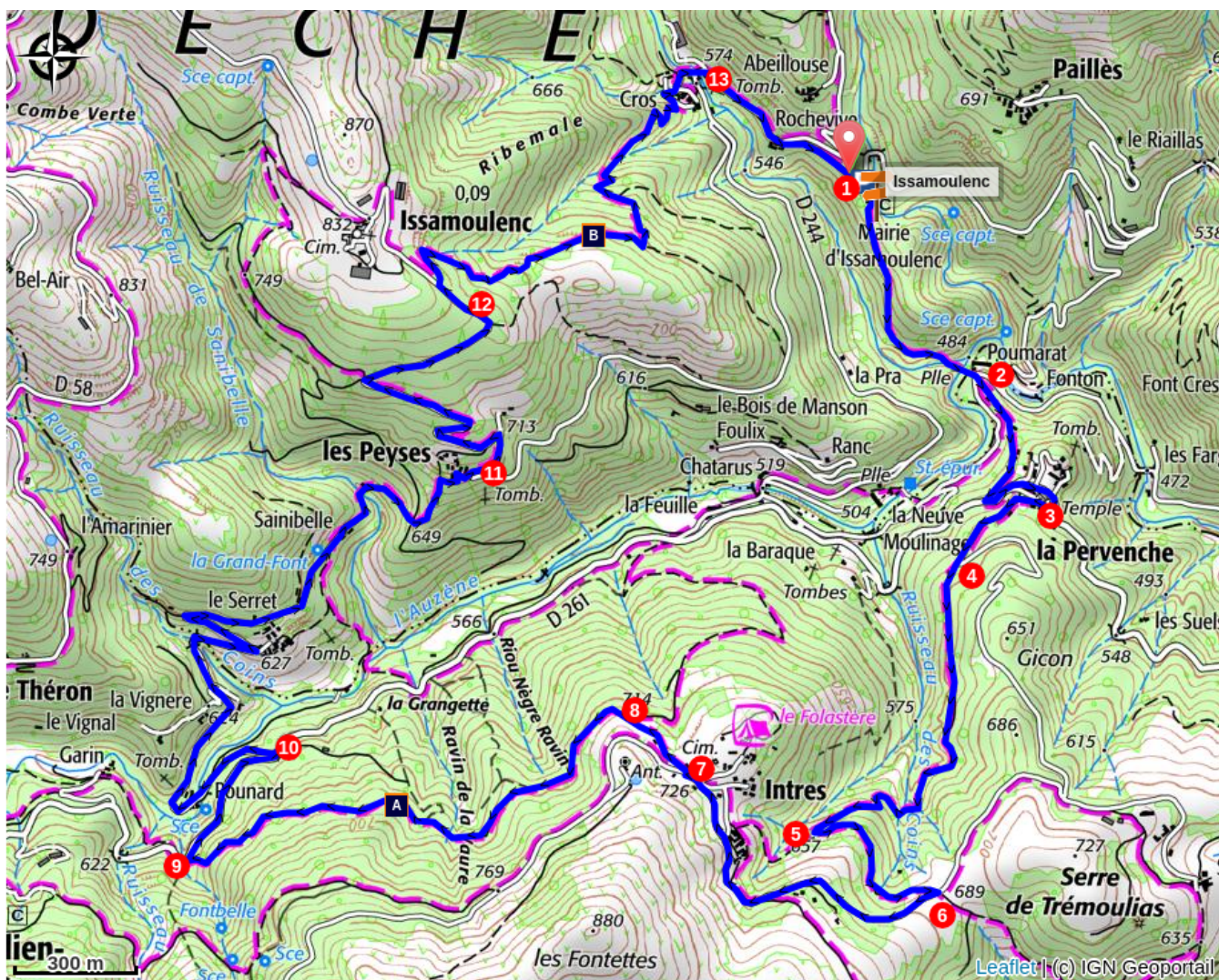
Arrivée : Mairie (devant la fresque), Issamoulenc

Balisage : ▶ VTT Circuit local

Communes : 1. ISSAMOULENC 2. SAINT-JULIEN-DU-GUA

Suivre le balisage VTT FFC ▶ N°43 Rouge.

- 0 km : Face à la fresque (Mairie) descendre à gauche pour récupérer le sentier qui descend à la rivière.
- 600 m : A *Poumoura*, monter le chemin de l'autre côté de la route.
- 1 km : A la *Pervenche*, au milieu du village, prendre à droite en suivant la route.
- 1,5 km : Quitter la route et suivre la piste tout droit.
- 2,5 km : Au croisement du PR , prendre le chemin tout droit à plat.
- 3 km : Prendre à droite et suivre la route.
- 3,8 km : Après le hameau de *Intre*, quitter la route et prendre le chemin à droite.
- 4 km : Au croisement du PR , rester à gauche.
- 5,4 km : Après la descente, prendre la route D261 à droite.
- 5,8 km : Au prochain croisement, prendre à gauche la petite route jusqu'à *Sanibelle*.
- 8 km : A *les Peyses*, remonter la petite route. 700 m après ne pas prendre la piste à gauche dans le virage.
- 9,3 km : Avant l'église d'Issamoulenc, quitter la route et descendre le chemin à droite dans le bois.
- 10,5 km : Après le hameau *Cros*, suivre la route à gauche jusqu'à la mairie.



⚠️ Recommandations

Attention : les VTT électriques doivent tenir compte du niveau de difficulté du parcours !

Comment venir ?

Accès routier

Depuis Saint-Pierre-ville, prendre la D8 direction Tazuc, Saint-Etienne-de-Serre, puis la D244 direction Issamoulenc.

Depuis Saint-Sauveur-de-Montagut, prendre la D261 direction Issamoulenc, puis suivre Issamoulenc Mairie par la D244.

Parking conseillé

Parking à côté de la mairie, Issamoulenc

Accessibilité



Recommandé pour le VAE

Zones de sensibilité environnementale

Along your trek, you will go through sensitive areas related to the presence of a specific species or environment. In these areas, an appropriate behaviour allows to contribute to their preservation. For detailed information, specific forms are accessible for each area.

Natura 2000 Vallée de l'Eyrieux et ses affluents

Période de sensibilité :

Contact : Guillaume CHEVALIER / Chargé de mission Natura2000 et Espace Naturel Sensible / gchevalier@parc-monts-ardeche.fr- 06 16 70 46 88

Natura 2000 est une politique Européenne de préservation de la biodiversité qui s'inscrit dans l'accompagnement du développement socio-économique et culturel du territoire concerné. Avec ses presque 30 000 sites reconnus au niveau européen, il est aujourd'hui le plus grand réseau de sites naturels au monde. Le site que vous traversez est marqué par la présence d'une importante diversité, que ce soit dans les paysages, dans la géologie ou encore au travers des espèces de la faune ou de la flore qui y vivent. Ceci est lié à un territoire très diversifié : rivières, zones humides, forêts, milieux prairiaux, pelouses sèches, landes ou encore milieux alluviaux le compose; mais aussi à la diversité de l'exposition, des climats et de l'altitude (de 89 m d'altitude à plus de 1 300 m). Parmi les espèces emblématiques présentes sur ce site on peut évoquer le Sonneur à ventre jaune, La Loutre d'Europe, Le Léopard ocellé, l'Écrevisse à pattes blanches, le Ciste de Pouzol, La Pie Grièche grise, La Drosera, Le Pic noir, etc.

Espace Naturel sensible (ENS) Boutières

Période de sensibilité :

Contact : Guillaume CHEVALIER / Chargé de mission Natura2000 et Espace Naturel Sensible / gchevalier@parc-monts-ardeche.fr - 06 16 70 46 88

Les Espaces Naturels Sensibles sont des sites remarquables et représentatifs de la diversité des écosystèmes présents à l'échelle du Département, au regard de leur paysage, de leur géologie et du patrimoine naturel qu'ils renferment. Sur les 16 sites identifiés en Ardèche, le Département s'engage à leur préservation avec pour objectif de concilier une meilleure connaissance et un accueil du public maîtrisé. Le site ENS "Boutières" que vous traversez est marqué par des pentes fortes liées à la présence de 3 rivières La Gluèyres, L'Orsannes et L'Auzène. La diversité géologique, la diversité des expositions, de climat et de paysage induit la présence d'un patrimoine naturel riche et sensible. Parmi les espèces présentes on peut évoquer le Sonneur à ventre jaune, La Loutre d'Europe, Le Léopard ocellé, l'Écrevisse à pattes blanches, La Pie Grièche grise, L'Aigle Royal, La Drosera, Le Pic noir, etc.

une certaine fragilité nécessitant la mise en œuvre d'actions de préservation et de gestion, tout en étant des lieux de découverte pour le grand public.