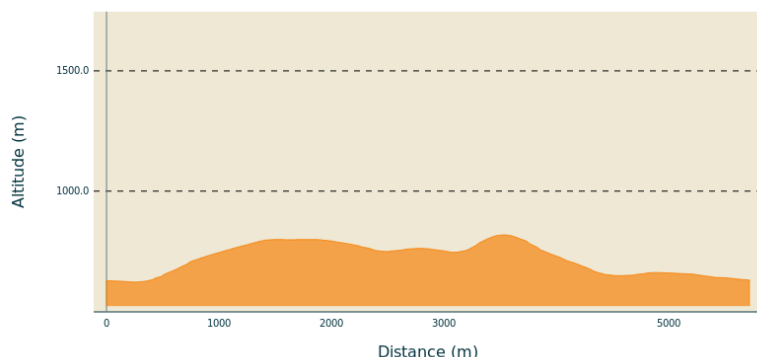


Circuit d'Eyriac - N°2

Val Eyrieux

Profil altimétrique



Altitude min 622 m Altitude max 818 m

Infos pratiques

Pratique : À pied

Durée : 3 h

Longueur : 5.7 km

Dénivelé positif : 277 m

Difficulté : Moyen

Type : Boucle

Thèmes : Lac - Rivière - Cascade, Sommet et points de vue




Itinéraire

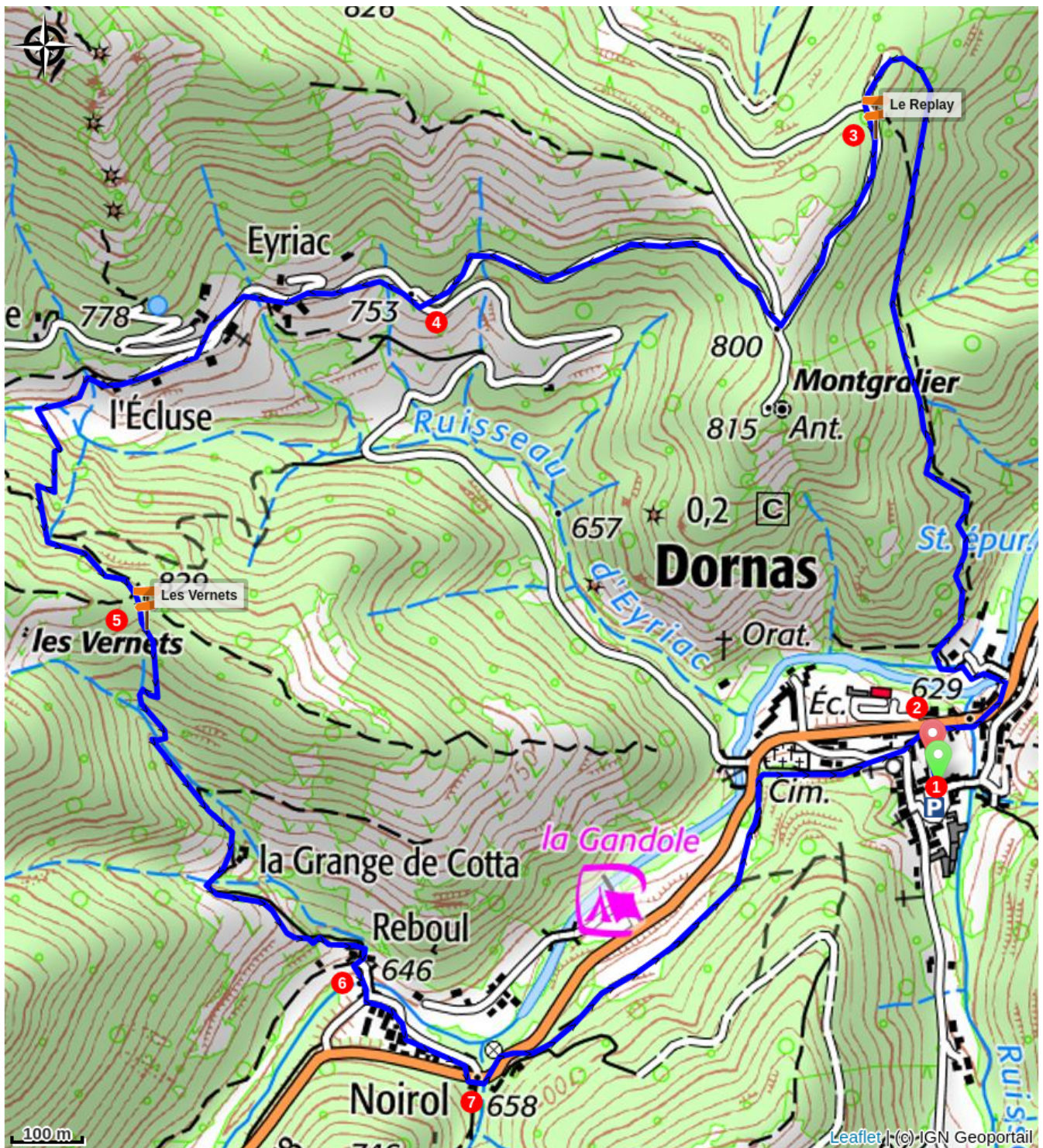
Départ : Place de la Mairie, Dornas

Arrivée : Place de la Mairie, Dornas

Balisage :  PR

Communes : 1. DORNAS

-  Descendre la rue du café restaurant en direction de la route D 578.
- Au carrefour, aller à droite. Suivre la route D 578 sur 150 m en direction de Mariac. Descendre à gauche la petite ruelle et passer sur la passerelle métallique. Traverser le petit canal et tourner tout de suite à gauche. Le longer pour ensuite monter au-dessus des maisons en direction de la croix blanche.
-  Au poteau Replay prendre la direction Les Vernets 2,1 km / St Andéol 6,9 km. Prendre à gauche la piste sur 300 m et poursuivre sur 1 km la route goudronnée descendante jusqu'au carrefour.
- Au carrefour des routes, monter à droite jusqu'au hameau d'Eyriac, le traverser puis à la dernière maison sur votre gauche descendre jusqu'au ruisseau. Remonter à travers la châtaigneraie jusqu'au poteau Les Vernets.
-  Au poteau Les Vernets prendre la direction Dornas 2,2 km. Descendre à gauche jusqu'au hameau de Noïrol.
- Traverser la passerelle métallique, puis aller à gauche sous les maisons pour rejoindre la route D578.
- Couper la route et remonter en face le passage goudronné. Le sentier passe au-dessus des près, puis du cimetière, pour rejoindre l'église, puis enfin la place de la Fontaine.



Comment venir ?

Accès routier

Depuis Le Cheylard, prendre la D578 direction Mariac, puis poursuivre jusqu'au village de Dornas.

Parking conseillé

Parking de la Mairie, Dornas