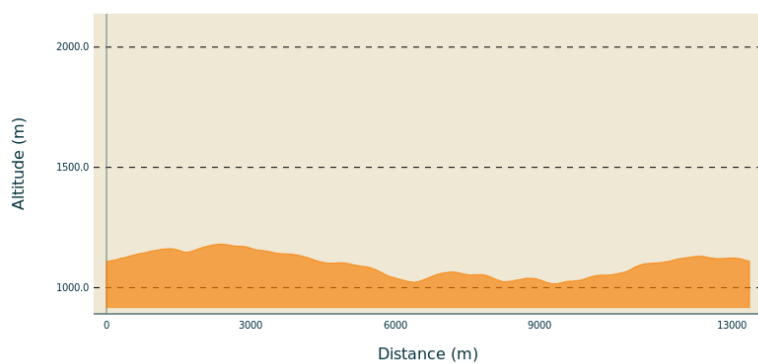


# Le Château de Montivert - N°35

Val Eyrieux

## Profil altimétrique



Altitude min 1015 m Altitude max 1181 m

## Infos pratiques

Pratique : À pied

Durée : 2 h

Longueur : 13.4 km

Dénivelé positif : 265 m

Difficulté : Moyen

Type : Boucle

Thèmes : Patrimoine historique et religieux,  
Sommet et points de vue

# Itinéraire










**Départ** : Salle Polyvalente derrière la mairie, Saint-André-en-Vivarais

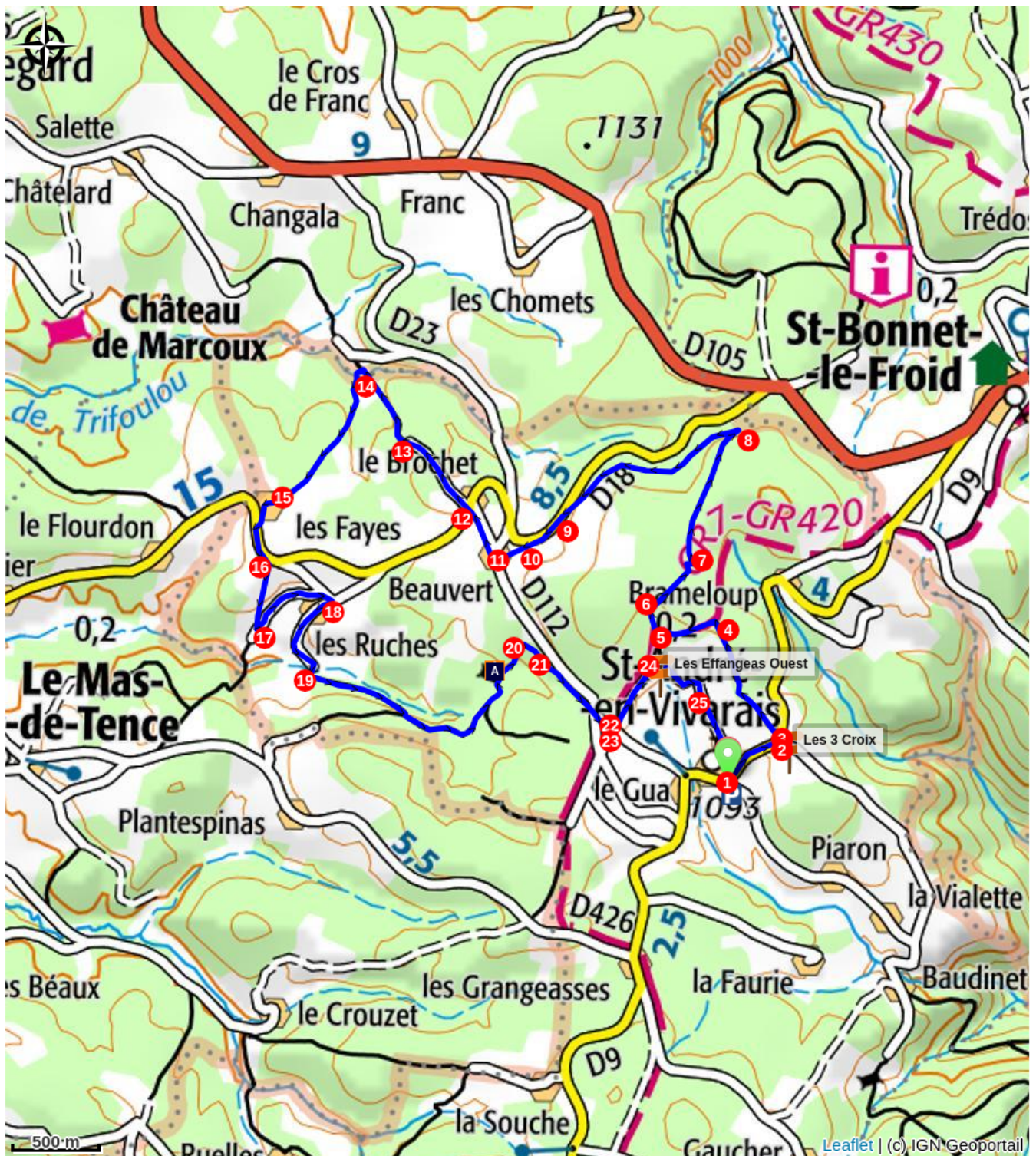
**Arrivée** : Salle Polyvalente derrière la mairie, Saint-André-en-Vivarais

**Balisage** :  GR  PR

Communes : 1. SAINT-ANDRÉ-EN-VIVARAIS 2. MONTREGARD

Pendant votre randonnée, suivre le balisage .

1. Rejoindre l'église et monter à droite par la route D112a sur 400 m.
2. Au niveau des trois croix en pierre, traverser la route et aller à gauche par la piste. Suivre le balisage blanc-jaune.
3.  Au poteau Les 3 croix, suivre St-Bonnet-le-Froid 3,8km / Les Effangeas Nord 0,8 km. Prendre la piste longeant les prés.
4.  Au poteau Les Effangeas Nord, suivre St André-En-Vivarais 1,6 km / Suc de Beauvert 0,4 km. Suivre la piste du GR 7- 420 .
5.  Au poteau Suc de Beauvert, suivre La Croix de Montivert 9,9 km. Monter la piste balisée .
6. Aller à droite en longeant le grillage.
7. Au carrefour des pistes, aller à gauche et poursuivre par la piste la plus marquée.
8. Au carrefour des pistes, tourner à gauche et longer en parallèle la D18.
9. Dépasser la maison Malachareyre, puis aller à gauche sur la route D18.
10. Monter la petite route du hameau de Beauvert.
11. Au carrefour des routes prendre la petite route nommée chemin de Beauvert, (sens interdit) sur 300m.
12. Au carrefour avec la D118, aller en face par le chemin de Basset.
13. Après la maison Le Basset, récupérer le chemin en sous-bois.
14. 400 m après, tourner à gauche, couper le ruisseau et monter la piste longeant le pré.
15. Dans le hameau Les Fayes, aller à gauche en direction de la route D18. La remonter sur 200 m.
16. Dans le virage de la route, descendre la piste à droite en direction des champs. Aller tout droit.
17. Avant la maison *La Passa*, tourner à gauche et suivre la petite route en direction des maisons *Les Ruches*.
18. Au centre du hameau, monter la petite route à droite. La suivre jusqu'au ruisseau de *Malatray*.
19. Poursuivre par une piste en sous-bois. Aller ensuite toujours à gauche pour passer sous le château de Montivert (*classé monument historique, peut se visiter*). Monter la piste en longeant le beau mur d'enceinte.
20. Retrouver plus haut la petite route goudronnée, puis aller à droite par cette petite route goudronnée.
21. 150 m après, prendre la piste à droite. La suivre toujours tout droit jusqu'à la route D112.
22. Traverser la route D112 et aller en face.
23.  Au poteau La Croix de Montivert, suivre la direction Les Effangeas Ouest 0,5 km / St Bonnet-le-Froid 4,1 km. Prendre la piste longeant le pré balisé .
24.  Au poteau Les Effangeas Ouest, suivre la direction St André-en-Vivarais 1 km. Suivre la piste balisée .
25. Après la ferme Les Effangeas, rejoindre le village de St-André-en-Vivarais.



### Comment venir ?

#### Accès routier

Depuis Saint-Agrève, prendre la D9 direction Devesset, jusqu'à Saint-André-en-Vivaraïis.  
Depuis Tence, prendre la D18 direction Saint-Bonnet-le-Froid puis la D112 direction Saint-André-en-Vivaraïis.

#### Parking conseillé

Parking de la salle polyvalente, Saint-André-en-Vivaraïis