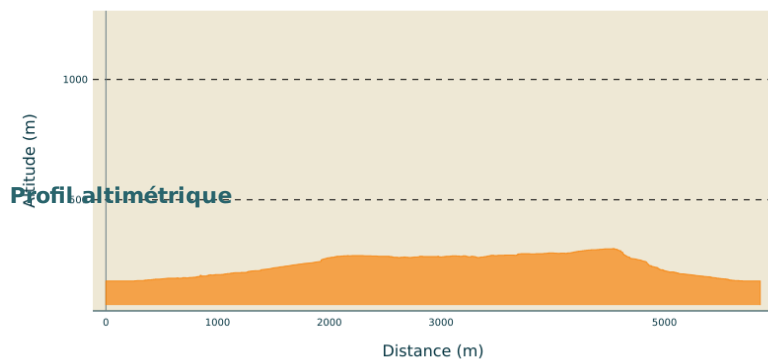


# Trail du balcon des Grads

PAYS BEAUME DROBIE - JOYEUSE



Altitude min 162 m Altitude max 297 m

## Infos pratiques

Pratique : Trail

Durée : 1 h

Longueur : 5.9 km

Dénivelé positif : 177 m

Difficulté : Facile

Type : Boucle

Thèmes : Géologie, Sommet et points de vue



## Itinéraire

**Départ** : Parking covoiturage, cimetière Joyeuse

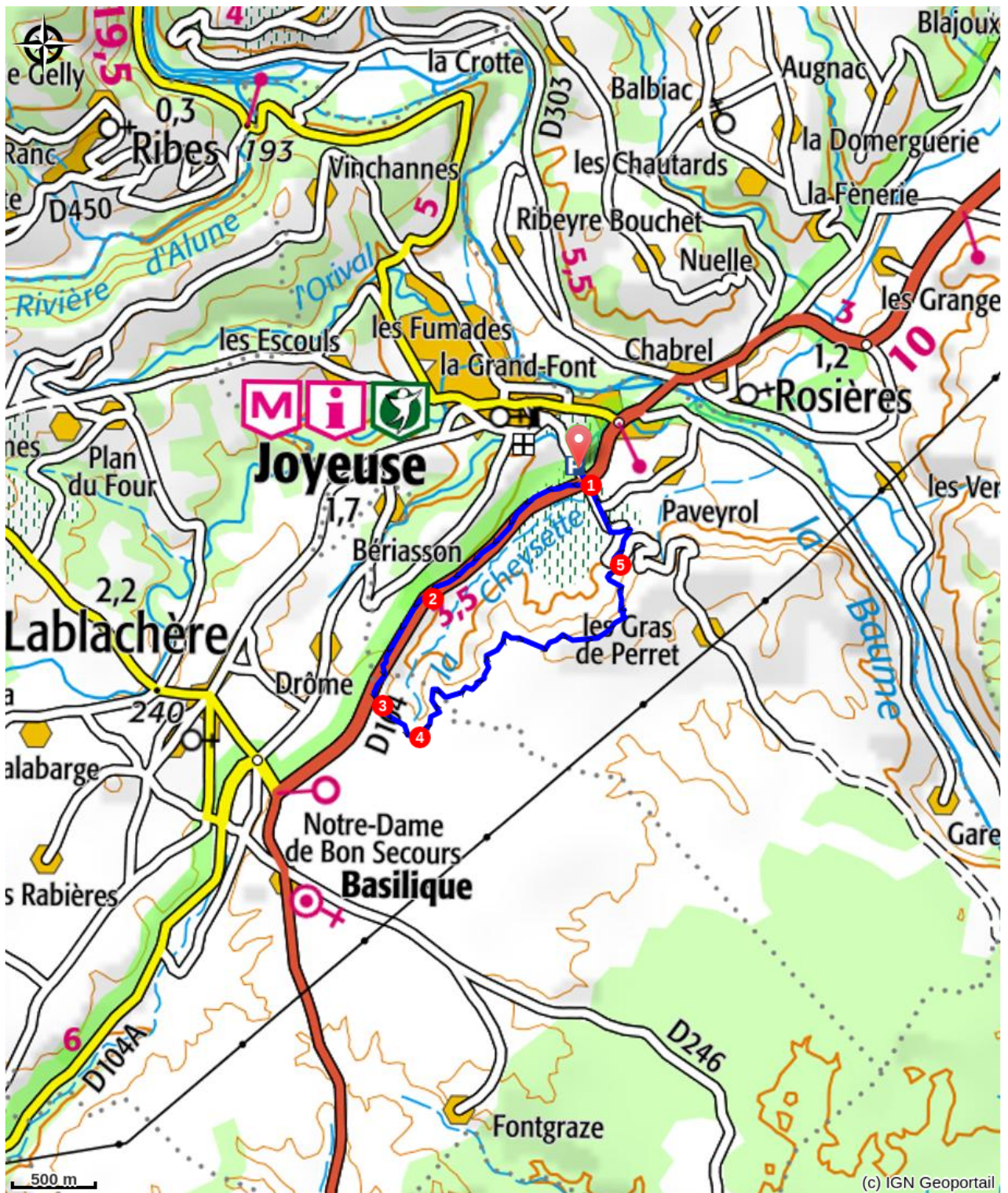
**Arrivée** : Parking covoiturage, cimetière Joyeuse

**Balisage** :  PR  Trail

Communes : 1. JOYEUSE 2. LABLACHÈRE

P -  Du parking, rejoindre le panneau de départ des trails et traverser la D104 par un tunnel. Vous suivrez le balisage dédié au trail (circuit vert) .

1. **A droite**, direction Lablachère Bouchard.
2. **Garder le chemin** (ne pas traverser le CD), direction Lablachère Bouchard.
3. **Jonction circuit rouge**, direction Plaine de Mures Jean Monnet.
4. **A gauche**, prendre le sentier direction Jean Monnet/Joyeuse.
5. **Descendre** en prenant le sentier, sous la clôture, direction Joyeuse pour rejoindre le parking.



### **Recommandations**

Merci de refermer les clôtures après votre passage.

### **Comment venir ?**

#### **Accès routier**

Depuis Les Vans (15 km) rejoindre Joyeuse par la D104a.

#### **Parking conseillé**

Parking covoiturage cimetière, Joyeuse

 **Lieux de renseignement**

**Office de tourisme des Cévennes d'Ardèche**

[contact@cevennes-ardeche.com](mailto:contact@cevennes-ardeche.com)

<https://www.cevennes-ardeche.com/>

**Trail des dolmens**

<http://traildesdolmens-ardeche.com/>