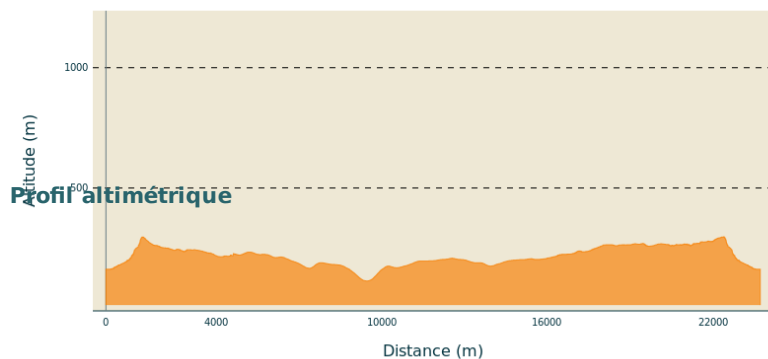


Trail des Drailles du dolmen

PAYS BEAUME DROBIE - JOYEUSE



Altitude min 113 m Altitude max 297 m

Infos pratiques

Pratique : Trail

Durée : 3 h 30

Longueur : 23.7 km

Dénivelé positif : 486 m

Difficulté : Difficile

Type : Boucle

Thèmes : Géologie, Patrimoine historique et religieux, Sommet et points de vue



Itinéraire


Départ : Parking covoiturage, cimetière Joyeuse

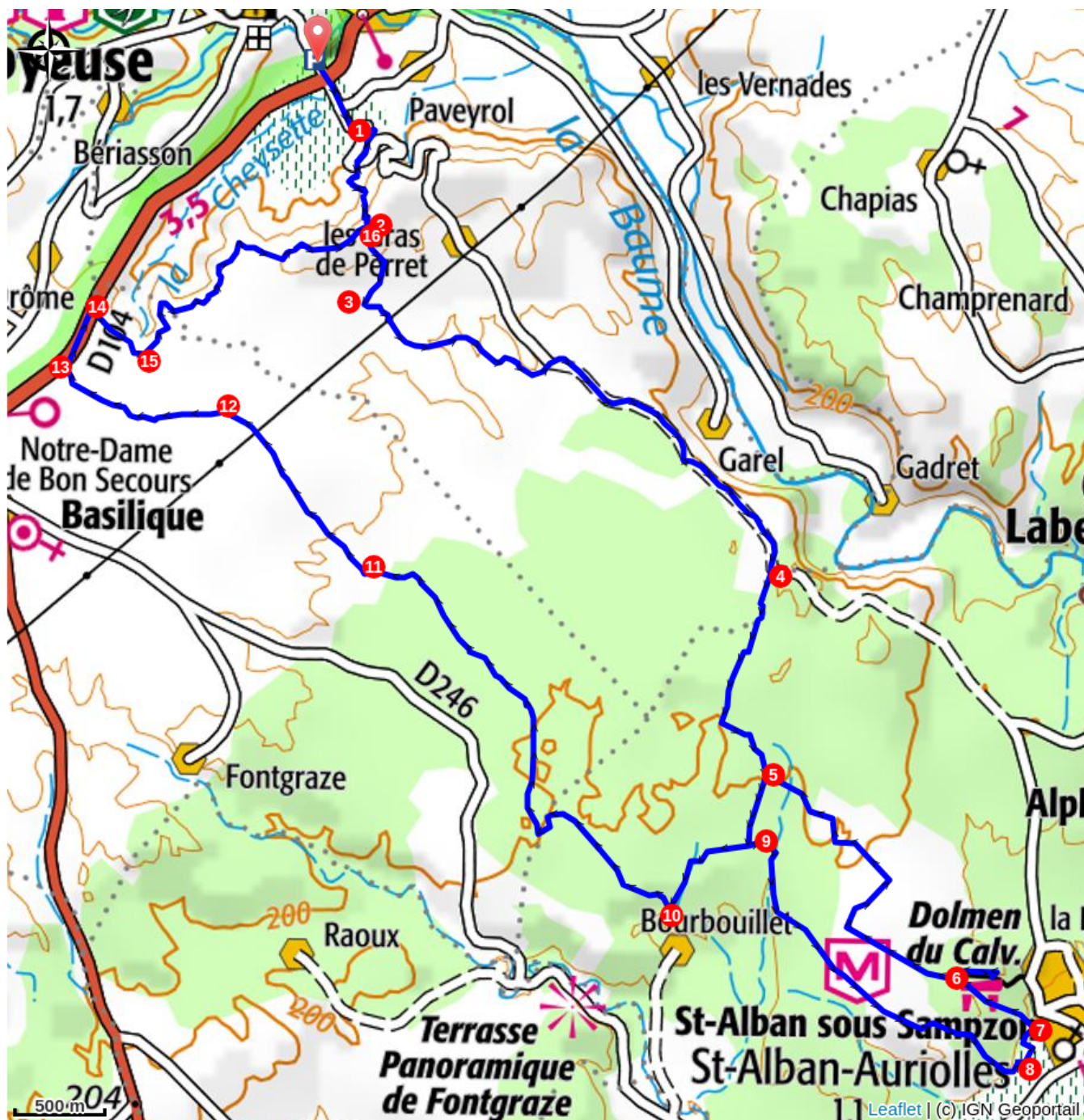
Arrivée : Parking covoiturage, cimetière Joyeuse

Balisage :  PR  Trail

Communes : 1. JOYEUSE 2. SAINT-ALBAN-AURIOLLES 3. LABLACHÈRE

P - Du parking () traverser la route et aller tout droit. Vous suivrez le balisage dédié au trail (circuit rouge) .

1. **2ème lacet**, quitter la route pour le sentier.
2. **En face**, prendre la route direction Lauzette/Saint-Alban.
3. **Lauzette**, direction Saint-Alban.
4. **Falaise de Nuel**, direction Bourbouillet/Chandolas.
5. **Ventalon**, direction Saint-Alban.
6. **Intersection**, possibilité de faire un aller retour pour voir le dolmen du calvaire. Sinon continuer vers Saint-Alban.
7. **Rue du château**, direction Bourbouillet/Chandolas.
8. **Combe du Merle**, direction Bourbouillet/Chandolas.
9. **Intersection**, direction Bourbouillet/Chandolas.
10. **Bourbouillet**, direction Lablachère
11. **Balisage**, bien suivre le balisage () au sol.
12. **Continuer** à gauche.
13. **A droite**, direction Bouchard.
14. **Rester sur la route** direction Jean Monnet Plaine de Mures.
15. **A gauche**, prendre le sentier direction Jean Monnet/Joyeuse.
16. **Descendre** en prenant le sentier, sous la clôture, direction Joyeuse pour rejoindre le parking.



Comment venir ?

Accès routier

Depuis Les Vans (15 km) rejoindre Joyeuse par la D104a.

Parking conseillé

Parking covoiturage cimetière, Joyeuse

Lieux de renseignement

Office de tourisme des Cévennes d'Ardèche

contact@cevennes-ardeche.com

<https://www.cevennes-ardeche.com/>