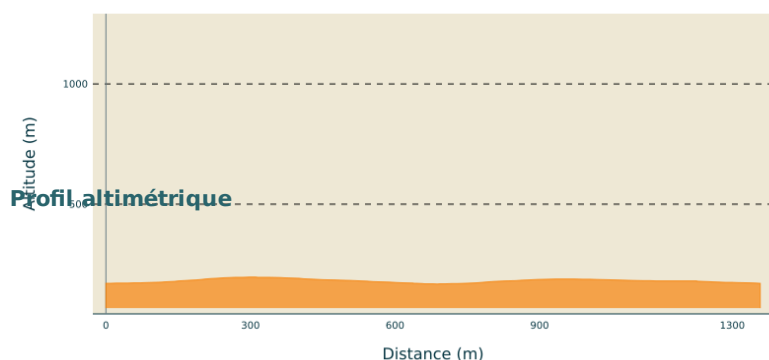


La grotte du renard (19D), Casteljou

PAYS DES VANS EN CEVENNES - BERRIAS-ET-CASTELJAU



Altitude min 168 m Altitude max 197 m

Infos pratiques

Pratique : À pied

Durée : 2 h

Longueur : 1.4 km

Dénivelé positif : 47 m

Difficulté : Moyen

Type : Boucle

Thèmes : Géologie, Lac - Rivière - Cascade

Itinéraire



Départ : Parking de l'Agachou, Berrias-et-Casteljou

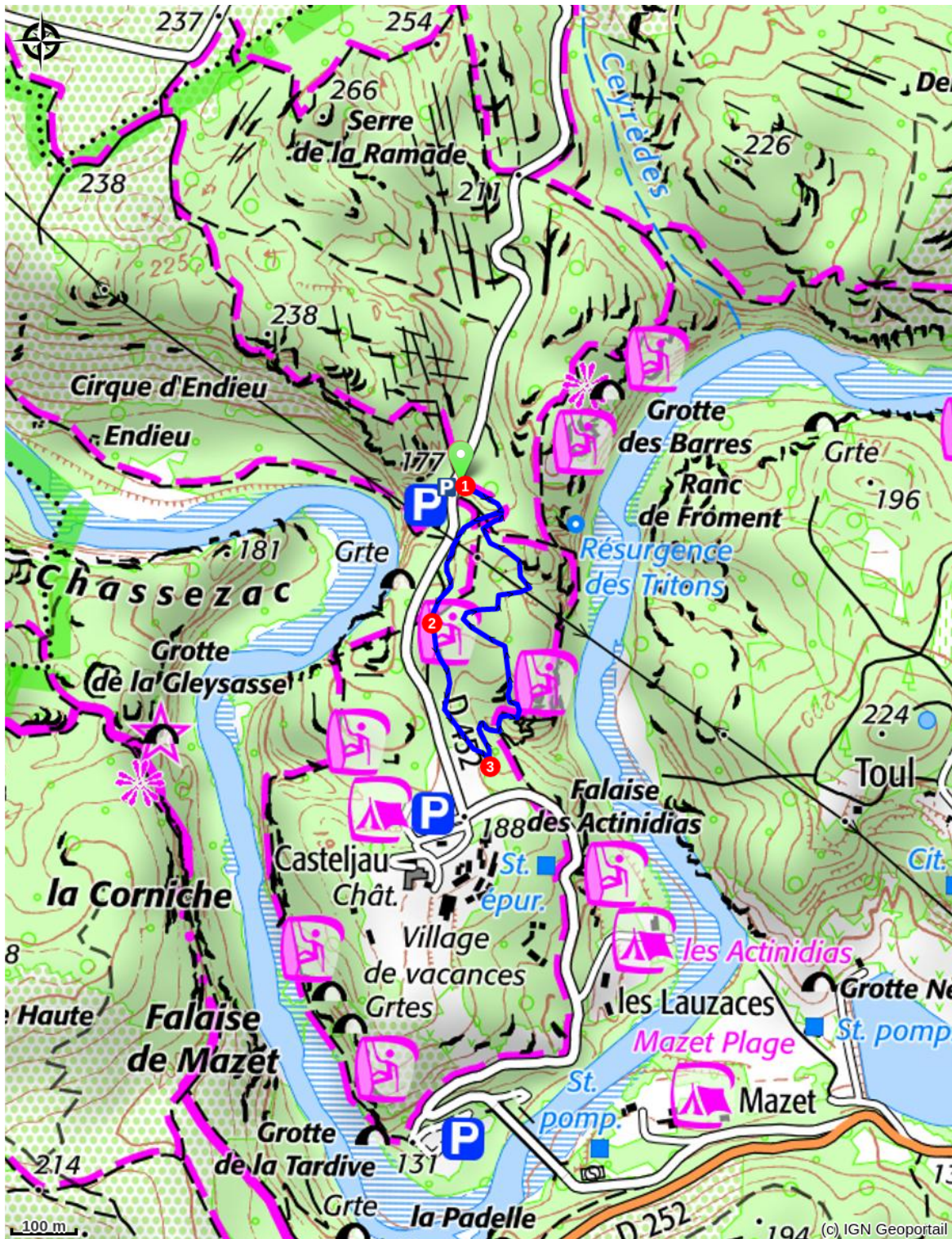
Arrivée : Parking de l'Agachou, Berrias-et-Casteljou

Balisage : ■ Balisage jaune

Communes : 1. BERRIAS-ET-CASTELJAU

P - Du Parking de l'Agachou, traverser la route pour se rendre au panneau de départ.

1.  **L'Agachou** - Suivre le Moulinas 0,6 km (balisage vert et jaune).
2.  **Le Moulinas** - Suivre Grotte du Renard 0,4 km. Pour le retour poursuivre en suivant le balisage vert.



⚠️ Recommandations

This trail is NOT suitable to people with mobility issues. The path is stony and you often have to climb between the boulders.

🎒 Matériel

Carte IGN 28390T

Comment venir ?

Accès routier

Des Vans (8 km), prendre direction Aubenas sur la D104A. A un croisement, à droite, continuer sur la D452 direction Belambra.

Depuis Joyeuse (20 km), prendre direction Alès. A un croisement, à gauche, continuer sur la D452 direction Belambra.

Le parking de l'Agachou se situe à droite de la route.

Parking conseillé

Parking de l'Agachou, Berrias-et-Casteljau



Lieux de renseignement

Office de tourisme des Cévennes d'Ardèche

contact@cevennes-ardeche.com

<https://www.cevennes-ardeche.com/>