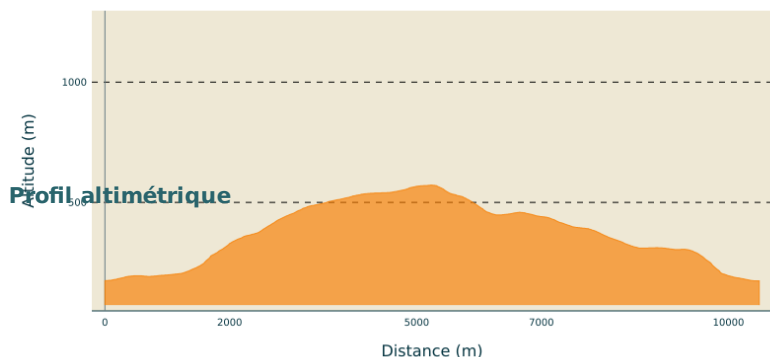


# Brahic (n°1)

PAYS DES VANS EN CEVENNES - LES VANS



Altitude min 173 m Altitude max 572 m

## Infos pratiques

Pratique : À pied

Durée : 3 h 30

Longueur : 10.5 km

Dénivelé positif : 416 m

Difficulté : Difficile

Type : Boucle

Thèmes : Géologie, Patrimoine bâti

## Itinéraire





**Départ** : Les Vans, Office de tourisme

**Arrivée** : Les Vans, Office de tourisme











**Balisage** :  Balisage jaune  GR

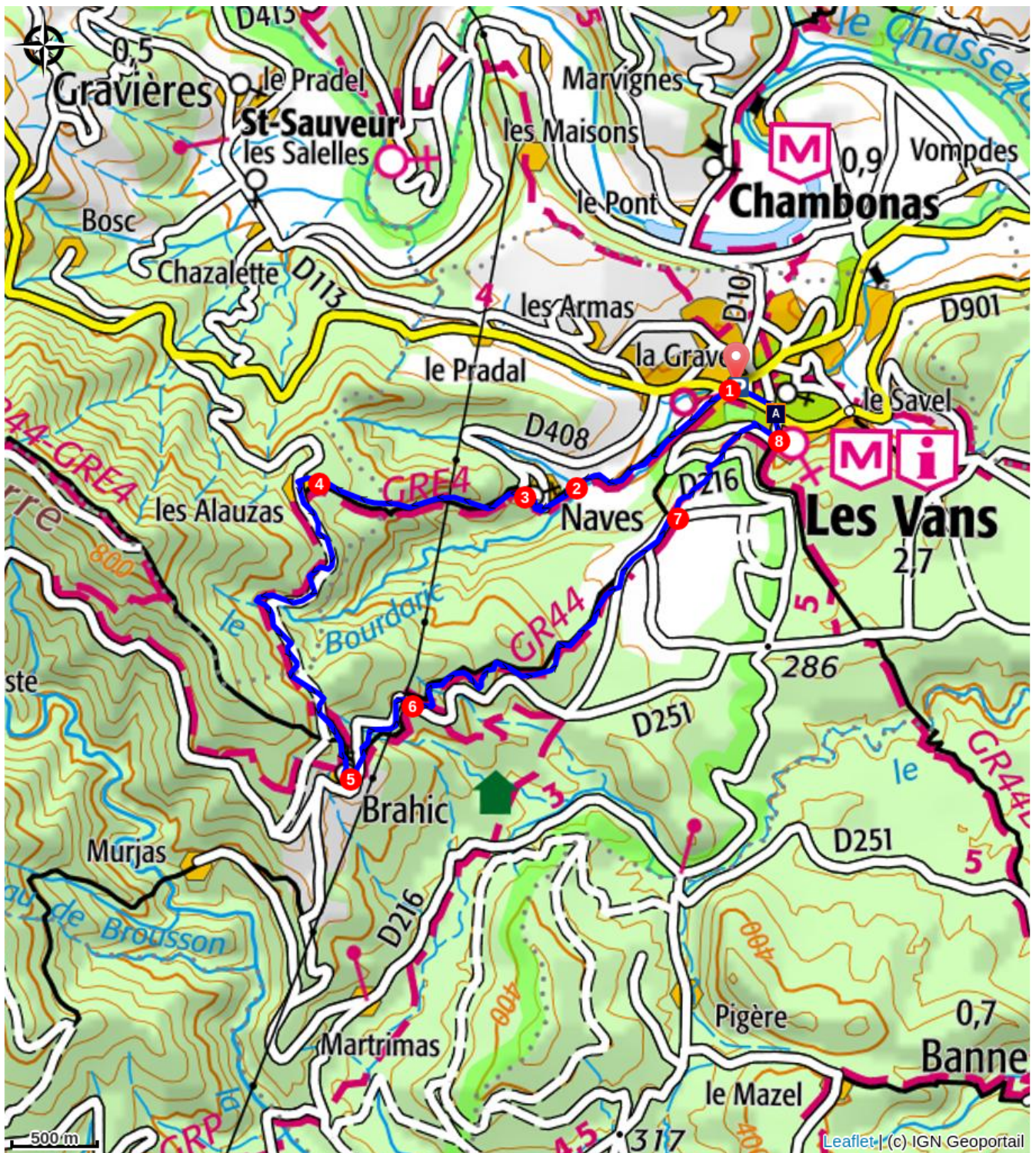
Communes : 1. LES VANS 2. GRAVIERES

P - Rejoindre le café quasiment situé en face de la poste.

-  **Le Bourdaric** - Suivre Naves 1,7 km (). Prendre la ruelle à gauche du café, elle devient un chemin qui serpente parmi les vignes et oliviers. Un joli chemin caladé permet ensuite d'accéder au bas du village de Naves. Monter jusqu'à l'église.
- Suivre Naves par la calade 0,5km
-  **Naves** - Suivre Les Alauzas 1,4 km (). Descendre vers le milieu du village. Après une voûte, prendre à gauche les escaliers qui montent, pour aboutir rapidement à un sentier pierreux et escarpé (partie commune avec le sentier géologique de Naves). Ce sentier s'élève dans la falaise calcaire et se poursuit

dans une forêt de chênes puis de châtaigniers. Pour votre sécurité rester sur le sentier. 100 m avant le hameau des Alauzas, laisser le sentier géologique sur la droite et continuer jusqu'aux habitations.

4.  **Les Alauzas** - Suivre Brahic 2,7 km (  ). En débouchant sur le chemin forestier, prendre à gauche et le suivre sur plus de 3 km jusqu'à un élargissement de la piste, à gauche un panneau indique une voie sans issue. Quitter la piste et descendre par ce chemin qui conduit au village de Brahic.
5.  **Brahic** - Suivre Jaroussière 0,8 km (  ;  ). Dans le village, emprunter la ruelle qui descend à gauche. A la sortie du village, prendre la route à gauche sur 20 m environ (passer devant les tables de pique-nique), le sentier qui ramène aux Vans démarre à droite.
6.  **Jaroussière** - Suivre Les Gras 2,5 km (  ). Après un agréable cheminement dans des châtaigneraies et plusieurs croisements avec la route (D251) il débouche sur une partie calcaire appelée le plateau des Gras.
7.  **Les Gras** - Suivre Combe Escure 2,5 km (  ). S'en suit une succession de portions de chemins et de petites routes pour arriver aux Vans. Suivre Les Vans Place Ollier (  ).



### ⚠️ Recommandations

Soyez prudent lors de votre progression dans les falaises calcaires. Ne vous approchez pas du bord.

### 🧰 Matériel

Carte IGN 28390T

## **Comment venir ?**

### **Accès routier**

Depuis Joyeuse (15 km), suivre la D104 et la D104a jusqu'aux Vans.

### **Parking conseillé**

Les Vans, Parking de la Place Ollier

## **Lieux de renseignement**

### **Office de tourisme des Cévennes d'Ardèche**

[contact@cevennes-ardeche.com](mailto:contact@cevennes-ardeche.com)

<https://www.cevennes-ardeche.com/>