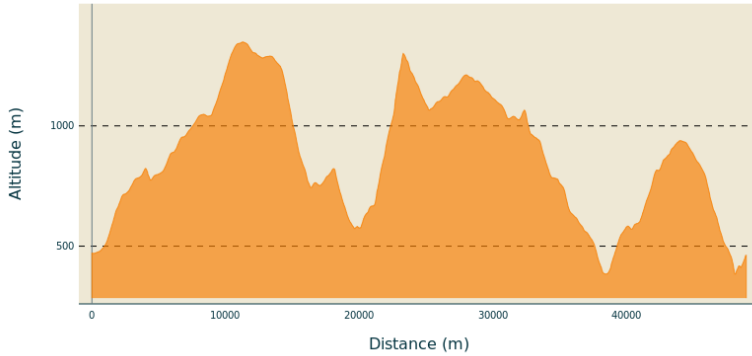


# Les 3 vallées, Chaussé des géants

ARDECHE DES SOURCES ET VOLCANS - THUEYTS



## Profil altimétrique



Altitude min 384 m Altitude max 1349 m

## Infos pratiques

Pratique : Trail

Durée : 10 h

Longueur : 49.0 km

Dénivelé positif : 2620 m

Difficulté : Très difficile

Type : Boucle

Thèmes : Châtaigneraie, Géologie, Sommet et points de vue

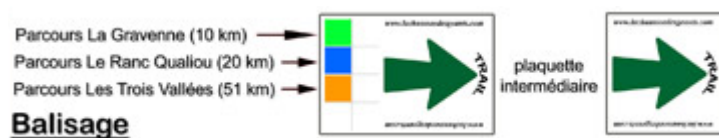
## Itinéraire

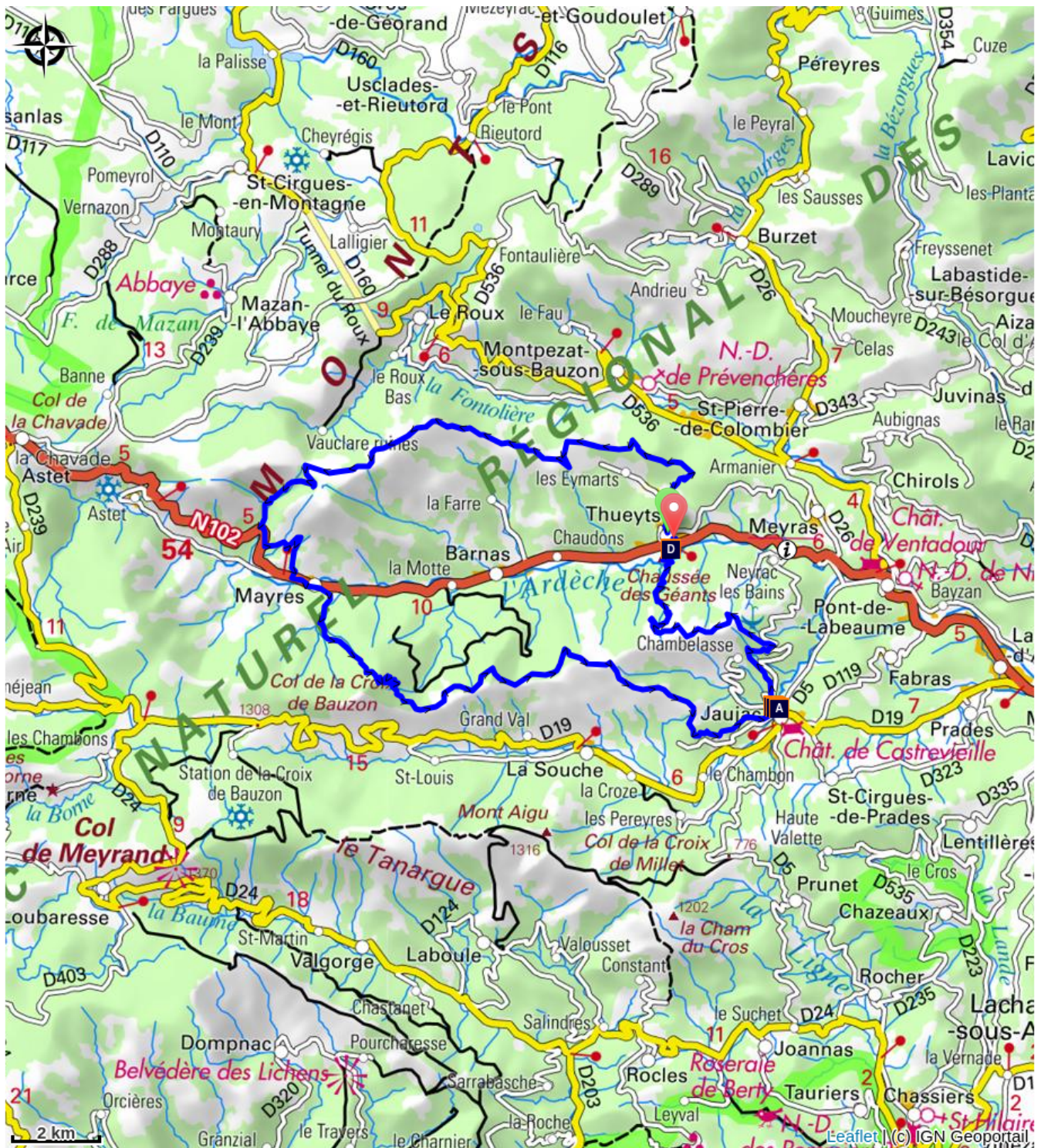
**Départ** : Eglise de Thueyts

**Arrivée** : Eglise de Thueyts

Communes : 1. THUEYTS 2. MONTPEZAT-SOUS-BAUZON 3. BARNAS 4. LE ROUX 5. MAZAN-L'ABBAYE 6. MAYRES 7. LA SOUCHE 8. JAUJAC 9. MEYRAS

Le parcours est balisé par des plaquettes fixées sur des poteaux en bois. Le balisage est visible que dans le sens de la course.





## ⚠️ Recommandations

La boucle est balisée sur tout le parcours par des plaquettes TRAIL, suivez le balisage orange.

## Comment venir ?

### Accès routier

Depuis Aubenas prenez la direction du Puy en Velay et continuez sur la N102 jusqu'au village de Thueyts.

### Parking conseillé

Parking sur la place du village, Thueyts

 **Lieux de renseignement**

**Office de Tourisme Sources & Volcans**

[tourisme@sourcesvolcans.com](mailto:tourisme@sourcesvolcans.com)

<https://sourcesvolcans.com>