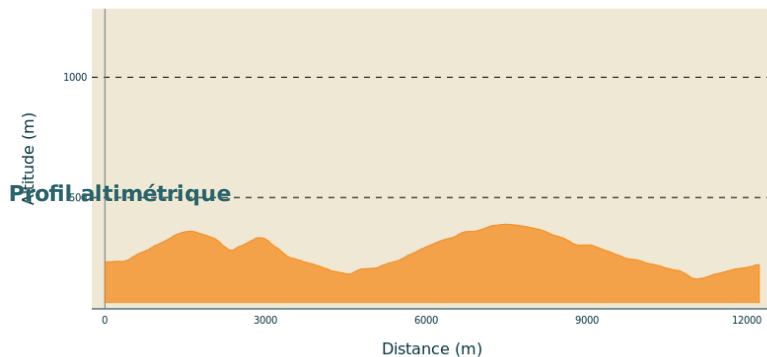


# Gravières, les Eynès (n°5)

PAYS DES VANS EN CEVENNES - GRAVIERES



Altitude min 161 m Altitude max 389 m

## Infos pratiques

Pratique : À pied

Durée : 4 h

Longueur : 12.2 km

Dénivelé positif : 449 m

Difficulté : Difficile

Type : Boucle

Thèmes : Géologie, Lac - Rivière - Cascade, Patrimoine bâti

## Itinéraire












**Départ** : Gravières, Eglise

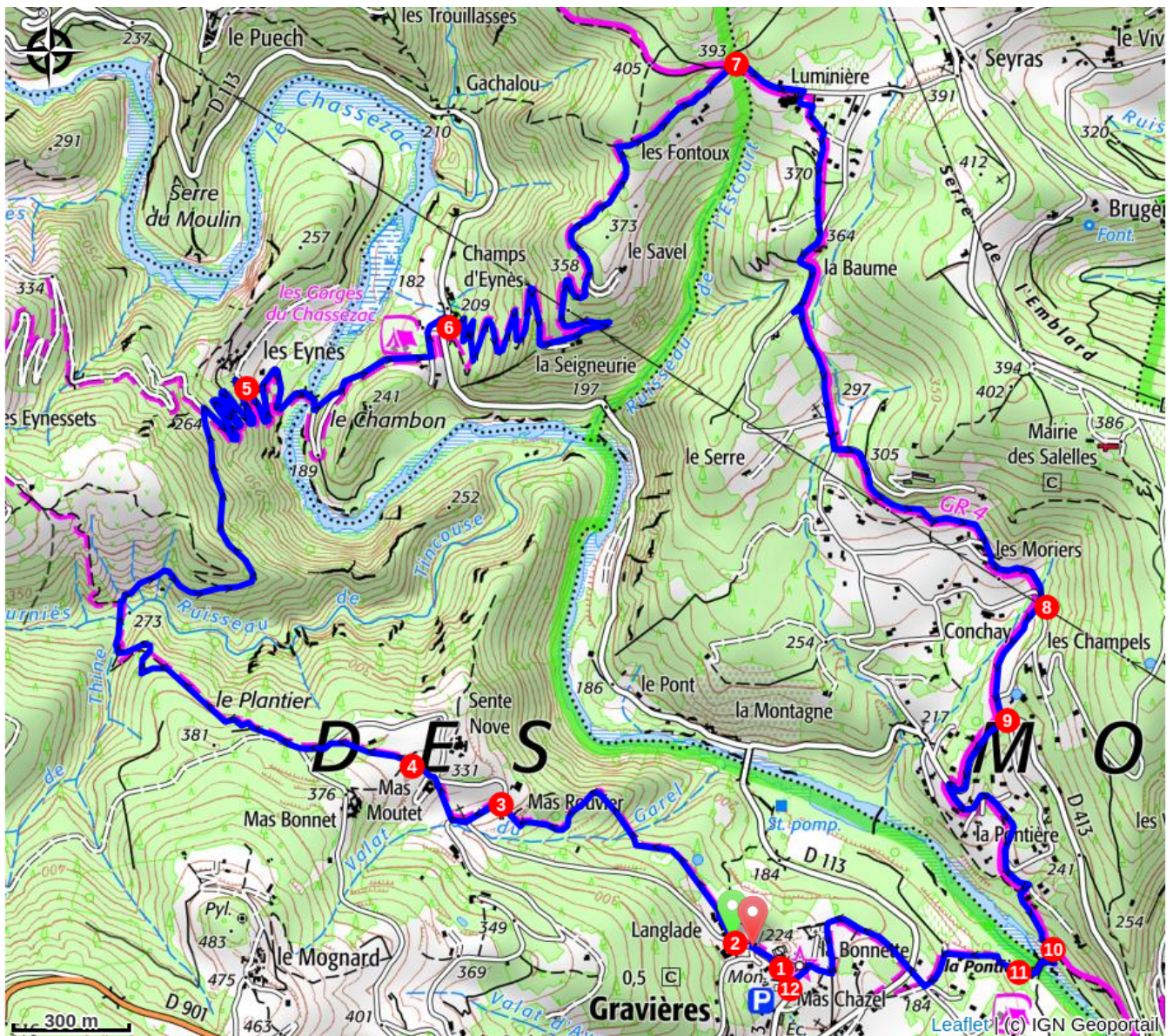
**Arrivée** : Gravières, Eglise

**Balisage** :  Balisage jaune  GR

Communes : 1. GRAVIERES 2. MALARCE-SUR-LA-THINES 3. LES SALELLES

P - Dos à l'église prendre la route à droite.

-  **Gravières Parking** - Suivre Langlade 0,3 km ().
-  **Langlade** - Suivre Mas Rouvier 1 km (). Continuer sur la route puis reprendre un chemin.
-  **Mas Rouvier** - Suivre Mas Moutet 0,2 km ().
-  **Sente Nove** - Suivre Les Eynès 2,9km ().
-  **Les Eynès** - Suivre Champs d'Eynès 1,1km ().
-  **Champs d'Eynès** - suivre Luminière 2,4 km ().
-  **Luminière** - suivre Sabatier 2,1 km ().
-  **Sabatier** - suivre Les Champels 0,4 km ().
-  **Les Champels** - suivre La Pontière 1 km ().
-  **La Pontière** - suivre Gravières Place de la Mairie 1 km ().
-  puis Gravières Place de la Mairie 1 km ().
-  Gravières Place de la Mairie - retourner au parking de départ.



## Matériel

Carte IGN 28390T

## Comment venir ?

### Accès routier

Depuis Joyeuse (16 km) rejoindre Les Vans (6 km) et suivre la D104 en direction de Gravières.

### Parking conseillé

Gravières, Eglise

## Lieux de renseignement

### Office de tourisme des Cévennes d'Ardèche

[contact@cevennes-ardeche.com](mailto:contact@cevennes-ardeche.com)

<https://www.cevennes-ardeche.com/>