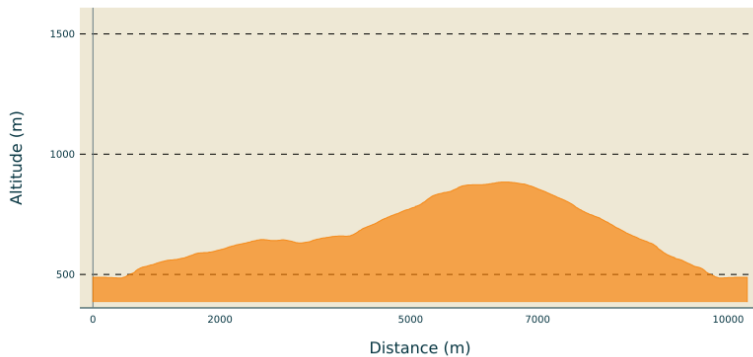


Thines - Peyre

PAYS DES VANS EN CEVENNES - MALARCE-SUR-LA-THINES

Profil altimétrique



Altitude min 485 m Altitude max 884 m

Infos pratiques

Pratique : À pied

Durée : 4 h

Longueur : 10.3 km

Dénivelé positif : 420 m

Difficulté : Moyen

Type : Boucle

Thèmes : Lac - Rivière - Cascade, Patrimoine historique et religieux, Sommet et points de vue

Itinéraire












Départ : Parking de Thines

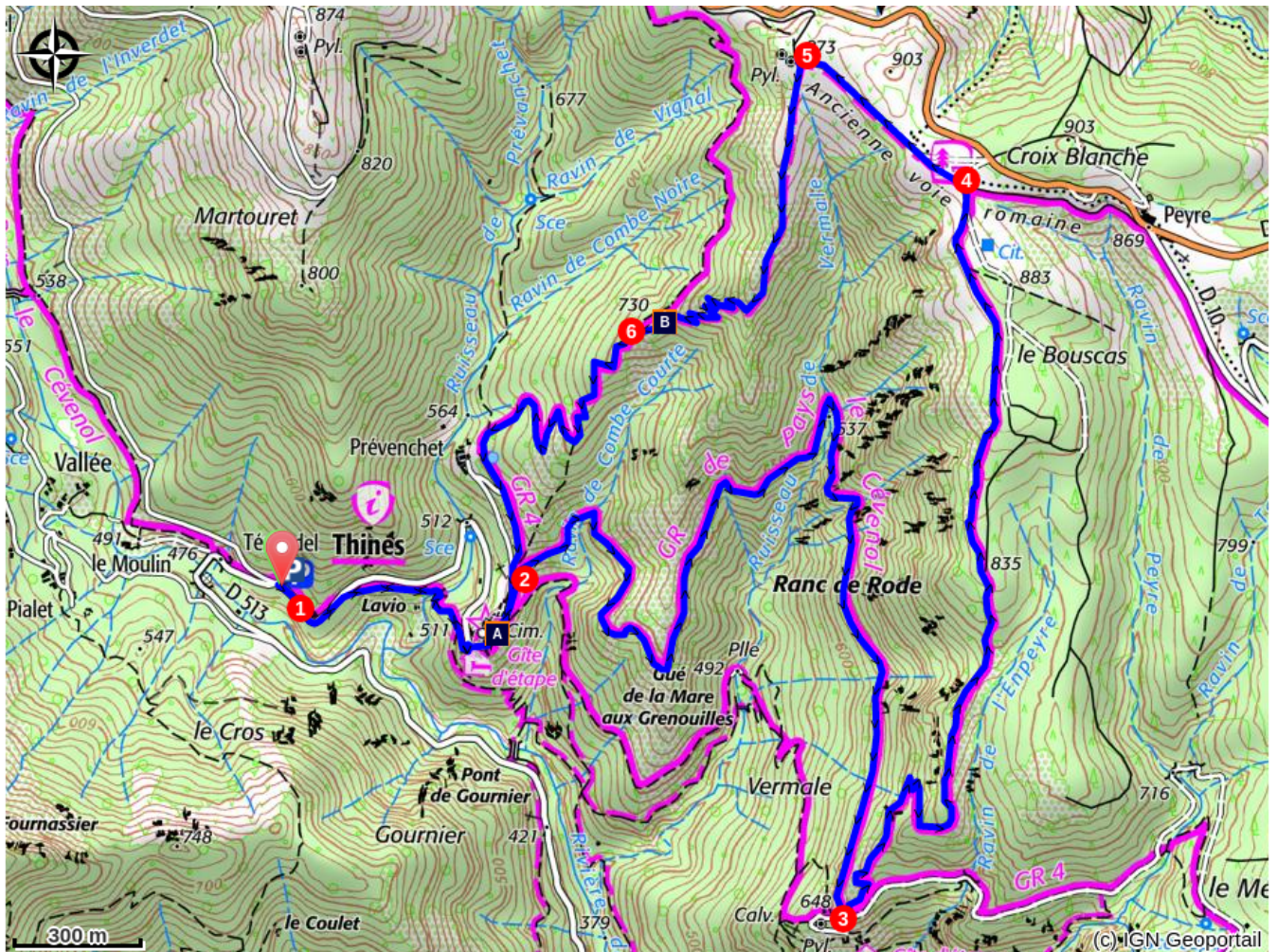
Arrivée : Parking de Thines

Balisage :  Balisage jaune  GRP

Communes : 1. MALARCE-SUR-LA-THINES 2. SAINT-PIERRE-SAINT-JEAN

P - Le parking se situe en contrebas du village de Thines.

-  **Parking Térondel** - Suivre Thines 0,9 km (). Après une petite montée sur la route, prendre à droite le chemin ombragé qui monte à Thines et traverser le hameau.
- Suivre La Blacherette 2,9 km (). Rejoindre le hameau de La Blacherette.
-  **La Blacherette** - Suivre Croix Blanche 2,5 km. Au-dessus de la Blacherette, continuer par le chemin qui monte à gauche () pour arriver au plateau.
-  **Croix Blanche** - Suivre Lou Bouscas 0,5 km (). Environ 10 m avant l'antenne de télévision, bifurquer à gauche sur le sentier muletier.
-  **Lou Bouscas** - Suivre Combe Noire 1,1 km ().
-  **Combe Noire** - Suivre Thines 1,3 km (). Rejoindre le parking par le même chemin qu'à l'aller.



Matériel

Carte IGN 28380T

Comment venir ?

Accès routier

Depuis Joyeuse (25 km) direction Lablachère (D104) puis La Bastide Puylaurent (D4) puis Thines petite route sur votre gauche.

Depuis les Vans (21 km) direction Villefort (D901) puis Gravières (D113). Prendre la D513 jusqu'à Thines.

Parking conseillé

Thines, Parking Térondel

Lieux de renseignement

Office de tourisme des Cévennes d'Ardèche

contact@cevennes-ardeche.com

<https://www.cevennes-ardeche.com/>