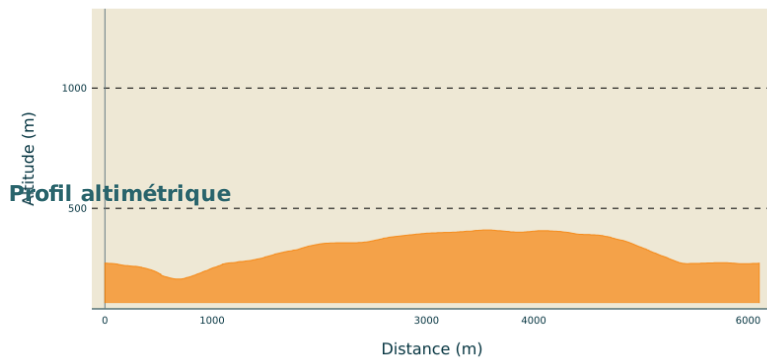


Banne (n°14)

PAYS DES VANS EN CEVENNES - BANNE



Altitude min 206 m Altitude max 410 m

Infos pratiques

Pratique : À pied

Durée : 3 h 30

Longueur : 6.1 km

Dénivelé positif : 216 m

Difficulté : Moyen

Type : Boucle

Thèmes : Géologie, Patrimoine bâti

Itinéraire















Départ : Parking de l'Ecole, Banne

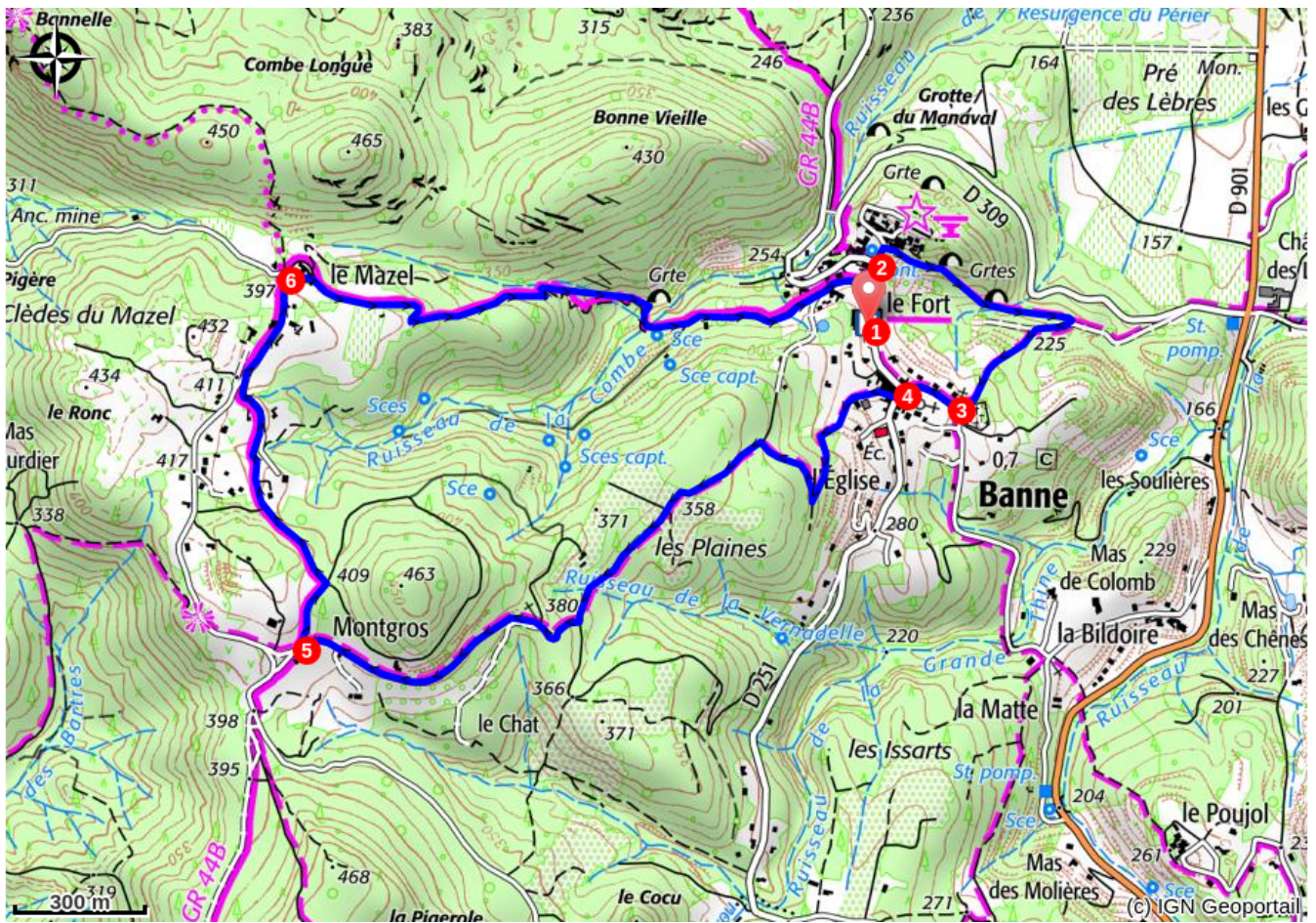
Arrivée : Parking de l'Ecole, Banne

Balisage :  Balisage jaune  GR

Communes : 1. BANNE

P - Parking du point information tourisme.

-  **Place de l'école** - Suivre () Place du Fort 0,2 km () .
-  **Place du Fort** - Suivre Place de l'Eglise par le Ranquet 1,1 km () .
-  **Cimetière** - Suivre Place de l'Eglise 0,2 km () .
-  **Place de l'Eglise** - Suivre Montgros par l'Ozide 2 km () . Le sentier, bordé de deux murets, monte dans une ancienne châtaigneraie en partie colonisée par les pins maritimes. A la croix, prendre à gauche jusqu'à une intersection de trois pistes.
-  **Montgros** - Suivre Le Mazel 1 km () . Prendre, à droite, le chemin de terre qui démarre près du poteau électrique en béton. 250 m plus loin obliquer à gauche puis continuer tout droit. Il descend et rejoint la petite route qu'il faut prendre à droite pour rejoindre le hameau du Mazel.
-  **Le Mazel** - Suivre Place de l'Ecole 1,8 km (, ) pour rejoindre le parking de départ.



Matériel

Carte IGN 28390T

Comment venir ?

Accès routier

Depuis Les Vans (10 km) ou Joyeuse (21 km) prendre la direction Alès. Suivre Banne.

Parking conseillé

Banne, Parking de l'Ecole

Lieux de renseignement

Office de tourisme des Cévennes d'Ardèche

contact@cevennes-ardeche.com

<https://www.cevennes-ardeche.com/>