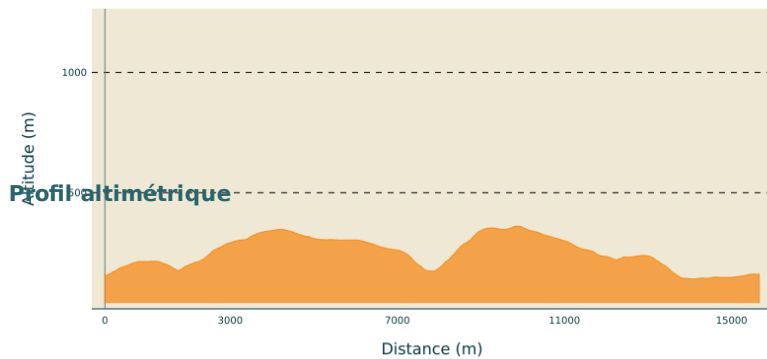


Les Hameaux (n°43)

PAYS DES VANS EN CEVENNES - CHAMBONAS



Altitude min 141 m Altitude max 361 m

Infos pratiques

Pratique : À pied

Durée : 5 h

Longueur : 15.7 km

Dénivelé positif : 472 m

Difficulté : Difficile

Type : Boucle

Thèmes : Patrimoine bâti, Patrimoine historique et religieux

Itinéraire



Départ : Parking du Pont, Chambonas

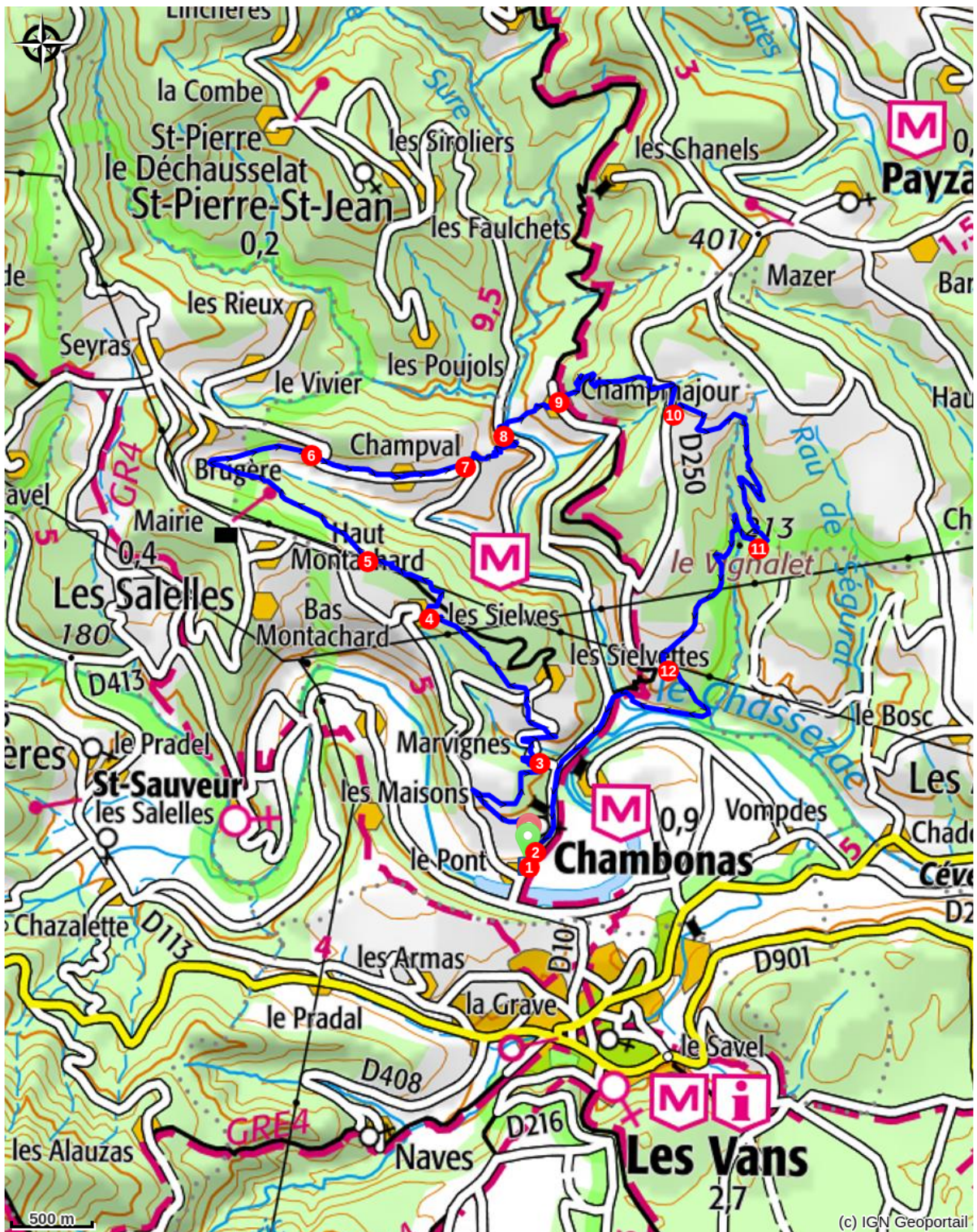
Arrivée : Parking du Pont, Chambonas

Balisage :  Balisage jaune  GRP

Communes : 1. CHAMBONAS 2. LES SALELLES 3. PAYZAC 4. LES ASSIONS

Monter les quelques marches à côté des panneaux de rando

-  **Le Pont** - Suivre Chanteperdrix 1,8 km (). Remonter la route en direction du château.
- A la grille, suivre Chanteperdrix 1,7 km (), prendre à gauche, puis le premier chemin à droite qui longe l'enceinte du parc.
-  **Chanteperdrix** - Suivre Les Sièlves 1,5 km ().
-  **Les Sièlves** - Suivre Travers de Loutre 0,8 km ().
-  **Travers de Loutre** - Suivre Escoufour 1,9 km ().
-  **Escoufour** - Suivre Vignelongue 2 km (). Prendre la route qui monte.
-  **Vignelongue** - Suivre La Fabrique 0,7 km ().
-  **La Fabrique** - Suivre Champmajour 0,5 km. Monter jusqu'au hameau puis prendre à gauche ( sur la route.
-  **Champmajour** - Suivre Le Vignal 1,3 km ().
-  **Le Vignal** - Suivre Bernardy 2,1 km ().
-  **Bernardy** - Suivre Les Bans 1,6 km ().
-  **Les Bans** - Suivre Pont des Bans 1 km (). Puis rejoindre Le Pont par Chambonas le village.



 **Matériel**

Carte IGN n° 28390T

Comment venir ?

Accès routier

De Joyeuse (15 km), rejoindre les Vans (3 km), puis continuer sur la D10 pour arriver à Chambonas.

Parking conseillé

Chambonas, Parking du Pont

Lieux de renseignement

Office de tourisme des Cévennes d'Ardèche

contact@cevennes-ardeche.com

<https://www.cevennes-ardeche.com/>