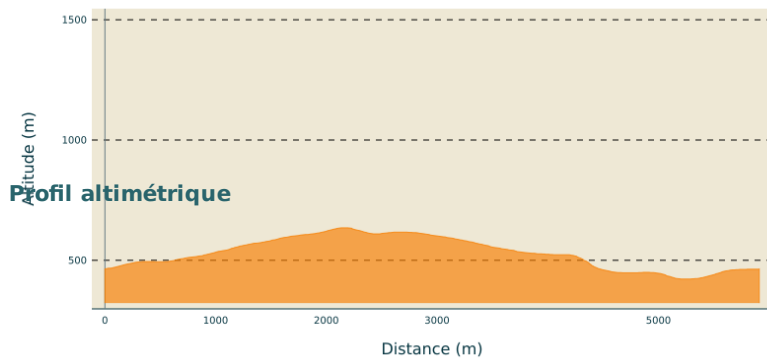


Calades et châtaigniers (n°53)

PAYS DES VANS EN CEVENNES - MALBOSC



Altitude min 422 m Altitude max 635 m

Infos pratiques

Pratique : À pied

Durée : 3 h

Longueur : 5.9 km

Dénivelé positif : 223 m

Difficulté : Moyen

Type : Boucle

Thèmes : Châtaigneraie, Patrimoine bâti

Itinéraire












Départ : Place de l'Eglise, Malbosc

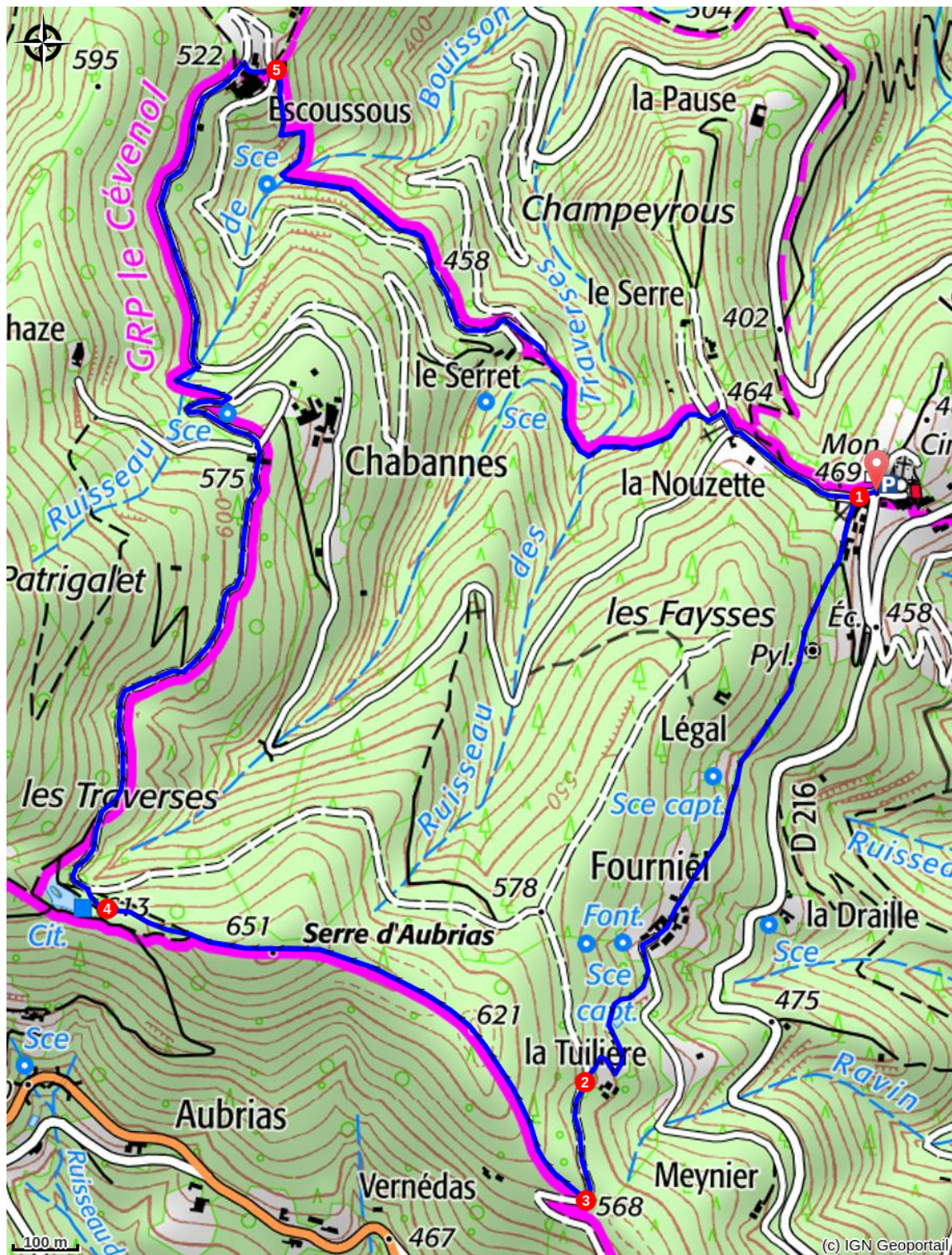
Arrivée : Place de l'Eglise, Malbosc

Balisage :  Balisage jaune  GRP

Communes : 1. MALBOSC

P - Du parking de l'Eglise

1.  **Place de l'Eglise** - Suivre la Tuilière 1,3 km (). Traverser Fourniels ().
2.  **La Tuilière** - Suivre Vernédas 0,2 km ().
3.  **Vernédas** - Suivre Serre d'Aubrias 1,1 km ().
4.  **Serre d'Aubrias** - Suivre Escoussous 1,8 km ().
5.  **Escoussous** - Suivre Malbosc Place de l'Eglise 1,6 km () pour rejoindre le point de départ.



 **Matériel**

Carte IGN 28390T

Comment venir ?

Accès routier

Depuis Joyeuse (33 km) rejoindre Les Vans (17 km) et prendre la D216 pour accéder à Malbosc.

Parking conseillé

Malbosc, Parking de l'Eglise

Lieux de renseignement

Office de tourisme des Cévennes d'Ardèche

contact@cevennes-ardeche.com

<https://www.cevennes-ardeche.com/>