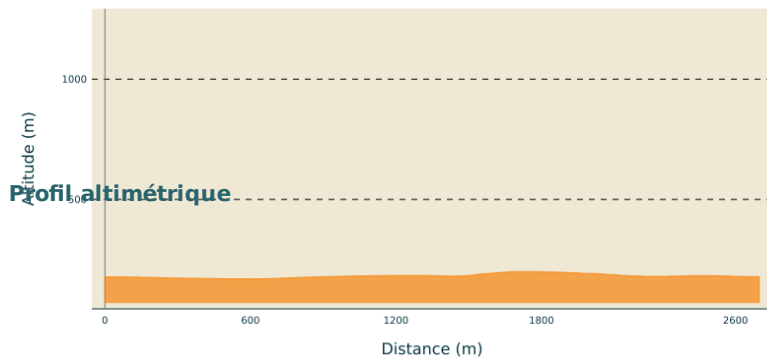


# Les Résurgences (n°55)

PAYS DES VANS EN CEVENNES - SAINT-ANDRÉ-DE-CRUZIÈRES



Altitude min 169 m Altitude max 200 m

## Infos pratiques

Pratique : À pied

Durée : 1 h 30

Longueur : 2.7 km

Dénivelé positif : 37 m

Difficulté : Facile

Type : Boucle

Thèmes : Archéologie, Faune - Flore

## Itinéraire




**Départ** : Hameau de Chadouillet, Saint-André-de-Cruzières

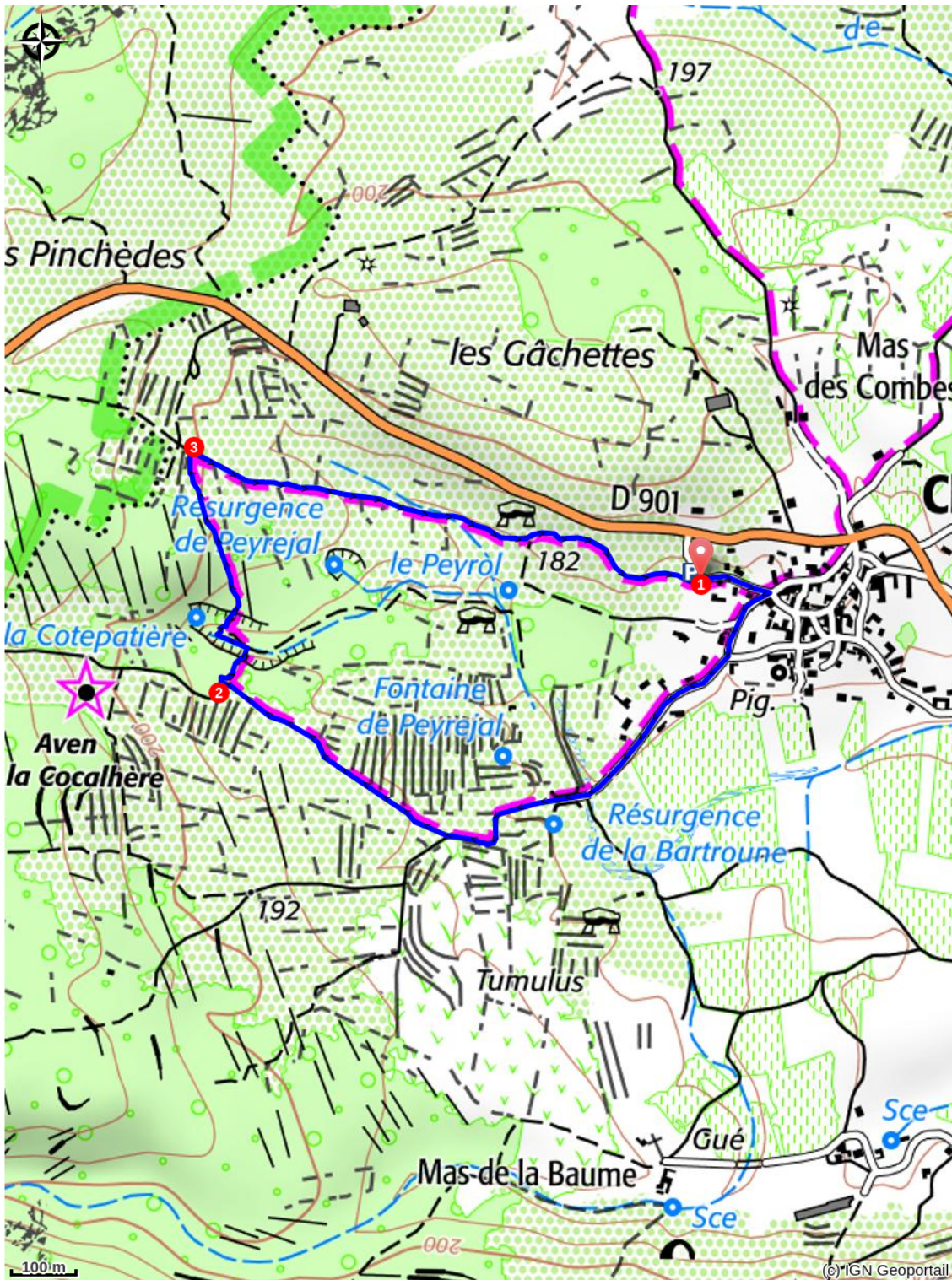
**Arrivée** : Hameau de Chadouillet, Saint-André-de-Cruzières

**Balisage** : ■ Balisage jaune

Communes : 1. SAINT-ANDRÉ-DE-CRUZIÈRES

P - De la place du Planet rejoindre le poteau Chadouillet.

1.  **Chadouillet** - Suivre Les Courpatières 1,3 km (■). Prendre la première à gauche sur le chemin de Chanisse. Continuer sur la petite route goudronnée qui devient un piste. Passer le pont et suivre le chemin bordé de murettes
2.  **Les Courpatières** - Suivre Carissoules 0,5km (■). Prendre le chemin à droite, puis sur la gauche pour descendre à travers les chênes vers la résurgence de la Cotepatière. Arrivée dans le lit de la rivière, le suivre sur quelques mètres sur la gauche, puis remonter par un sentier sur la droite.
3.  **Carissoules** - suivre Chadouillet 0,9km (■). Prendre à droite le chemin depuis lequel on peut apercevoir le clocher de Saint-André-de-Cruzières et rejoindre le point de départ



### **Recommandations**

Prudence! La Claysse est un cours d'eau à sec la plupart du temps mais qui peut déborder rapidement lors des pluies.

### **Matériel**

Carte IGN 28390T

## Comment venir ?

### Accès routier

Depuis Les Vans (18 km) prendre la D901 pour rejoindre le hameau de Chadouillet.  
Depuis Joyeuse (23 km) prendre la D104 pour rejoindre le hameau de Chadouillet.

### Parking conseillé

Parking de la place du Planet, Saint-André-de-Cruzières

### Lieux de renseignement

#### Office de tourisme des Cévennes d'Ardèche

[contact@cevennes-ardeche.com](mailto:contact@cevennes-ardeche.com)

<https://www.cevennes-ardeche.com/>