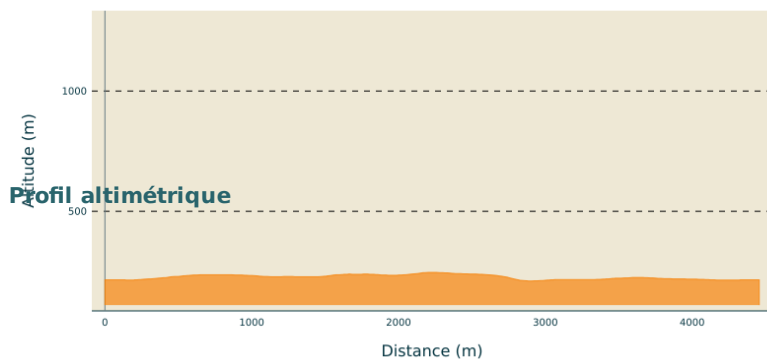


Ermitage Saint-Eugène (n°17A)

PAYS DES VANS EN CEVENNES - BERRIAS-ET-CASTELJAU



Altitude min 210 m Altitude max 246 m

Infos pratiques

Pratique : À pied

Durée : 2 h

Longueur : 4.5 km

Dénivelé positif : 63 m

Difficulté : Facile

Type : Boucle

Thèmes : Géologie, Patrimoine historique et religieux, Sommet et points de vue

Itinéraire








Départ : Parking des Clairières, Berrias-et-Casteljau

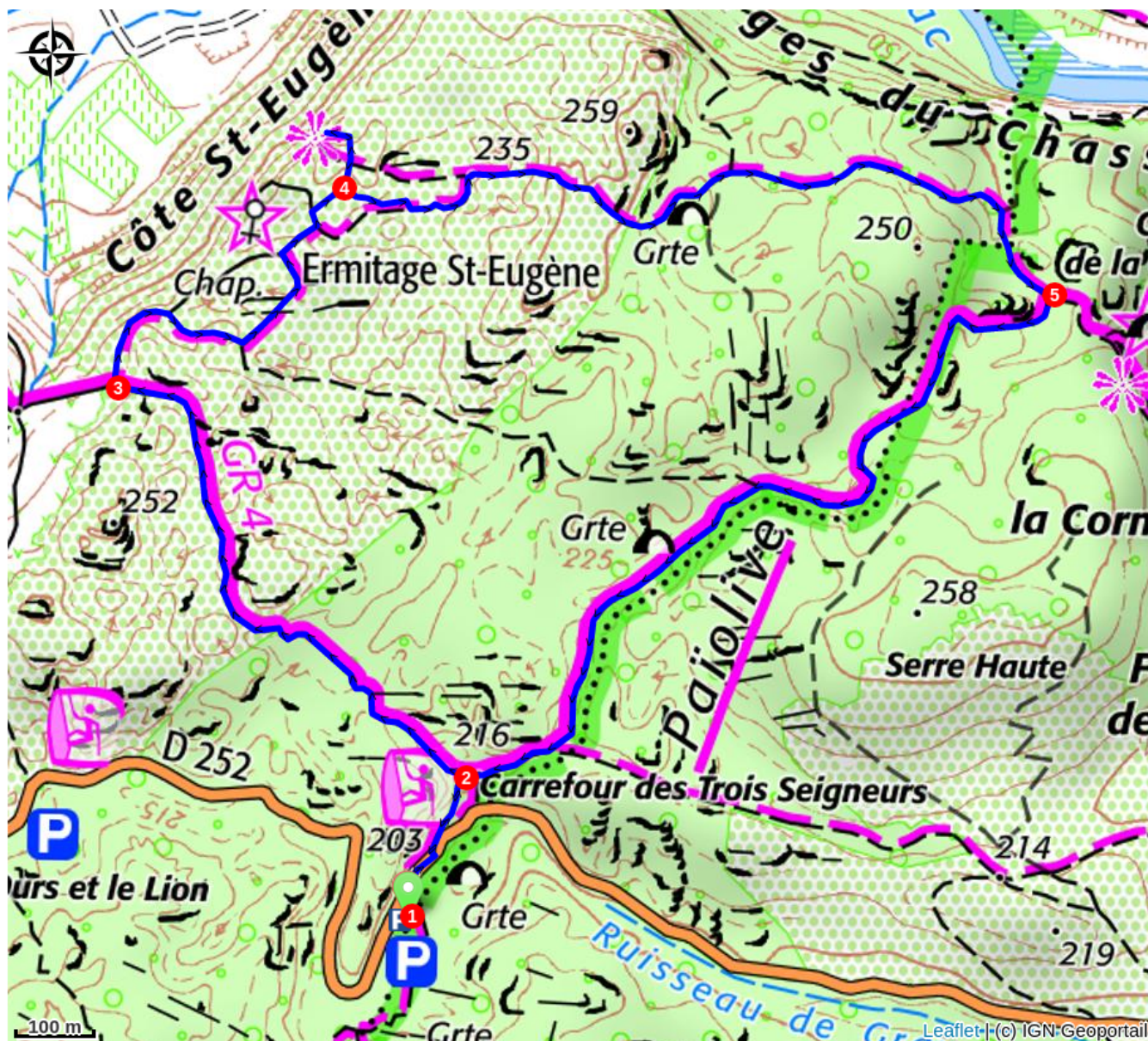
Arrivée : Parking des Clairières, Berrias-et-Casteljau

Balisage :  Balisage jaune  GR

Communes : 1. BERRIAS-ET-CASTELJAU 2. LES VANS

P - Du parking des Clairières, suivre le balisage bleu.

-  **Parking des Clairières** - Suivre les 3 seigneurs 0,2 km (balisage bleu).
-  **Les 3 Seigneurs** - Suivre St Eugène 0,9 km ().
-  **St Eugène** - Suivre Ermitage St Eugène 0,8 km (balisage bleu).
-  **Ermitage St Eugène** - Faire un aller retour pour profiter du point de vue sur les gorges du Chassezac. Suivre la Gleysasse 1,1 km.
-  **La Gleysasse** - Suivre les 3 Seigneurs 1,2 km () pour revenir au parking des Clairières.



⚠ Recommandations

Ce circuit dit "facile" reste caillouteux, voire escarpé et glissant après la pluie. Une paire de chaussures adaptées est nécessaire.

Il est important de rester sur les sentiers balisés afin de préserver ce milieu fragile identifié comme site écologique du réseau européen Natura 2000 et espace naturel sensible.

Comment venir ?

Accès routier

Des Vans (4 km), prendre la D901 en direction d'Alès. Continuer, à gauche, sur la D252 et rejoindre le parking des Clairières.

De Joyeuse (18 km), prendre la D104 direction Alès. Continuer sur la D252, à droite, pour rejoindre le parking des Clairières.

Parking conseillé

Parking les Clairières

 **Lieux de renseignement**

Office de tourisme des Cévennes d'Ardèche

contact@cevennes-ardeche.com

<https://www.cevennes-ardeche.com/>