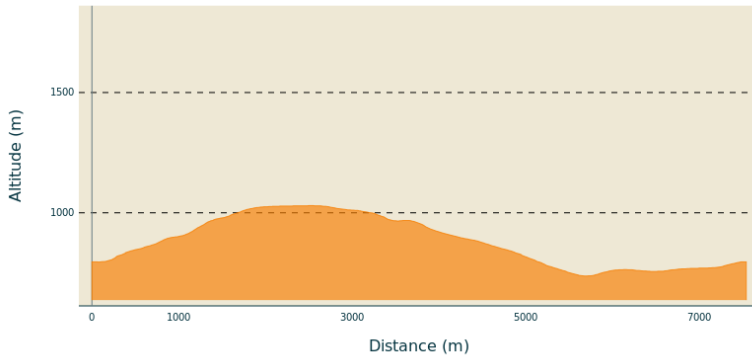


Circuit des deux églises - N°12

VAL EYRIEUX - LE CHAMBON

Profil altimétrique



Altitude min 737 m Altitude max 1030 m

Infos pratiques

Pratique : À pied

Durée : 2 h

Longueur : 7.5 km

Dénivelé positif : 304 m

Difficulté : Moyen

Type : Boucle

Thèmes : Faune - Flore, Patrimoine historique et religieux, Sommet et points de vue


Itinéraire




Départ : Église, Le Chambon

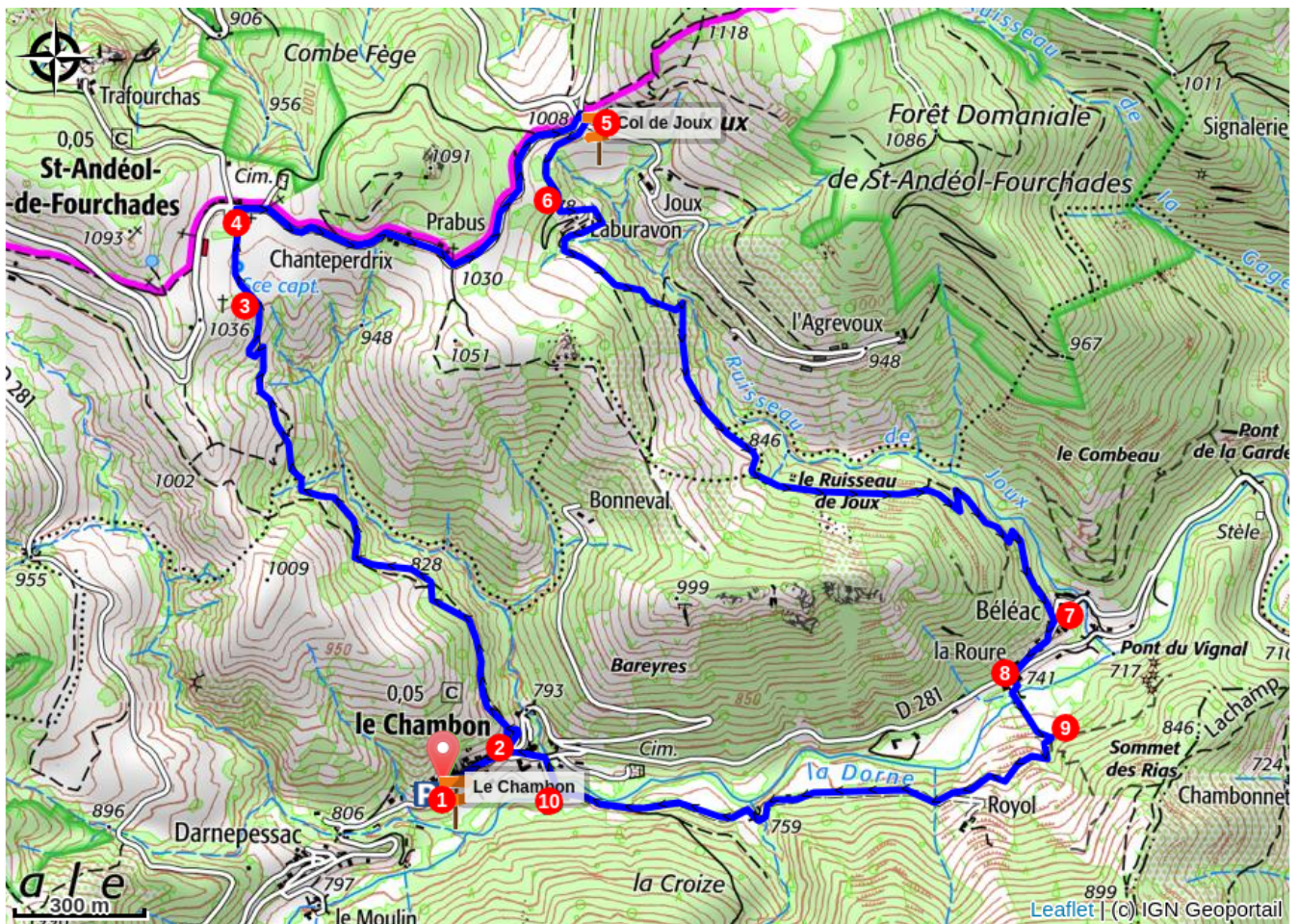
Arrivée : Église, Le Chambon

Balisage :  GR  PR

Communes : 1. LE CHAMBON 2. SAINT-ANDEOL-DE-FOURCHADES

Suivre le balisage 

1. De l'église, redescendre la route D281 sur 150 m.
2. Monter la ruelle à gauche et passer derrière la maison afin de récupérer le sentier en sous-bois. Monter sur un kilomètre jusqu'au village de Saint-Andéol-de-Fourchades.
3. Avant d'arriver à Saint-Andéol, ouvrir la petite barrière à l'entrée du pré. Longer la clôture à votre droite, car le pré est exploité.
4. En haut du pré ouvrir la poignée de droite, puis aller à droite de l'église jusqu'à la route. Suivre le GR 420  par la route D215 à droite jusqu'au prochain carrefour de routes à Col de Joux.
5.  Au poteau Col de Joux suivre Le Chambon 4,3 km. Suivre le balisage . Au niveau du transformateur, prendre la piste de droite.
6. 200 m après quitter la piste et descendre à gauche le petit sentier. Continuer à descendre. Ne pas aller à la maison *Laburavon* à votre droite. Descendre le sentier sur plus d'un kilomètre en parallèle au ruisseau de Joux et rejoindre le hameau de *Béléac*.
7. A *Béléac*, prendre la ruelle à droite entre les maisons pour rejoindre 150 m après, la route D281.
8. Descendre le petit passage entre les maisons pour traverser la rivière *Dorne* par la passerelle. Monter sur 140 m le sentier.
9. Au carrefour des sentiers prendre celui de droite. Après un sous-bois récupérer la piste de terre et la suivre sur 1 km en parallèle avec la rivière *Dorne*.
10. Traverser le pont avant le village puis monter à gauche la ruelle en direction de l'église du Chambon.



Comment venir ?

Accès routier

Depuis Le Cheylard, suivre la D578 en direction de Mézilhac, puis prendre la D281 pour rejoindre Le Chambon.
Depuis Mézilhac, suivre la D578 en direction du Cheylard, puis prendre la D281 pour rejoindre Le Chambon.

Parking conseillé

A proximité de l'église, Le Chambon