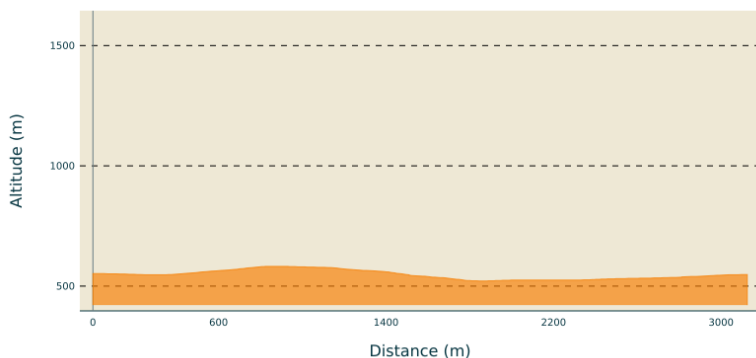


Saint-Cierge-la-Serre - Tour du Serre de Combles

PRIVAS CENTRE ARDECHE - SAINT-CIERGE-LA-SERRE



Profil altimétrique



Altitude min 521 m Altitude max 582 m

Infos pratiques

Pratique : À pied

Durée : 1 h

Longueur : 3.1 km

Dénivelé positif : 62 m

Difficulté : Très facile

Type : Boucle

Thèmes : Sommet et points de vue

Itinéraire



Départ : Saint-Cierge-la-Serre, panneau Infos Rando sur la Place de l'église

Arrivée : Retour au point de départ

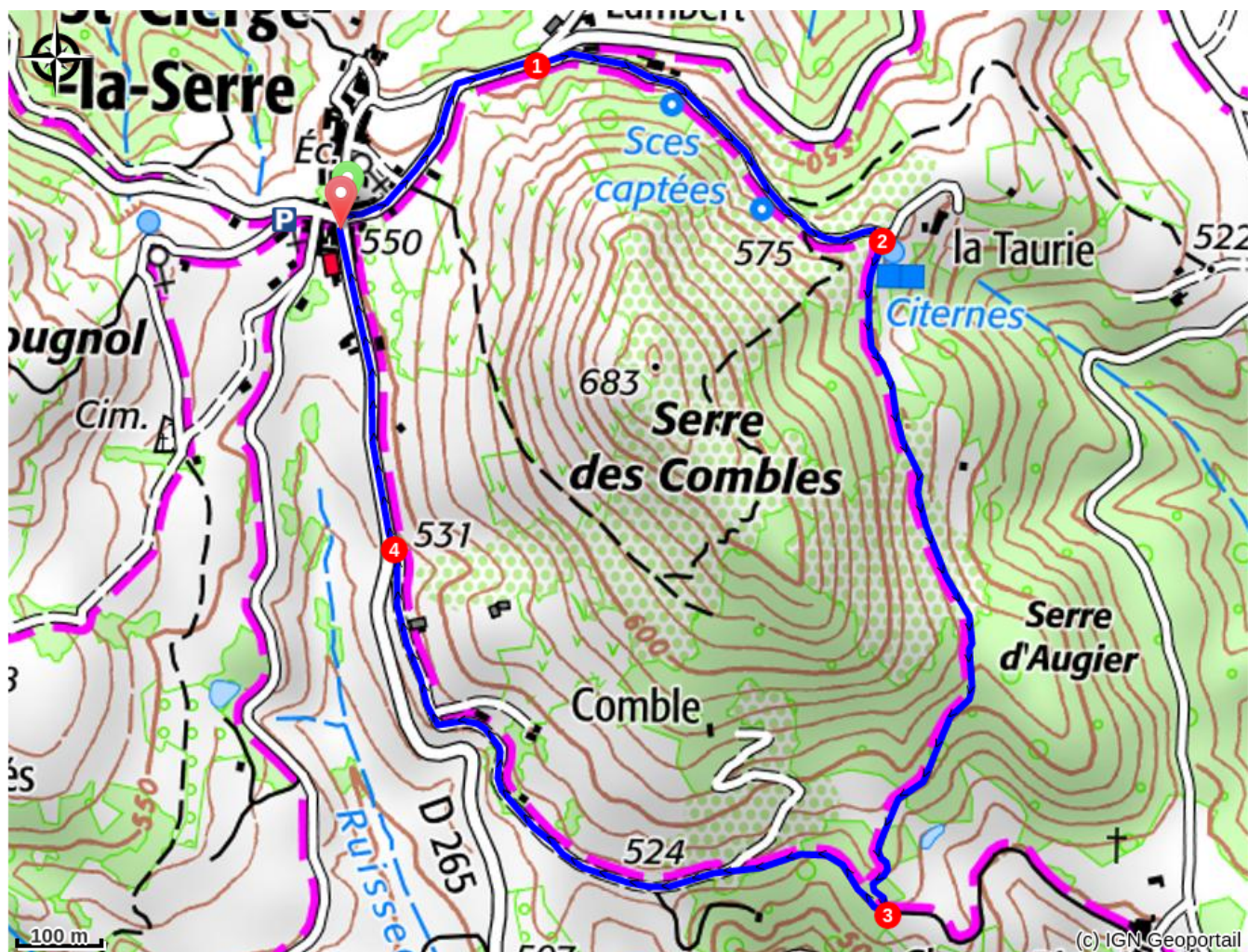
Balisage :  PR

Communes : 1. SAINT-CIERGE-LA-SERRE

Sortez du village en suivant la route en direction de La Voulte-sur-Rhône (D265A). La montagne du Serre de Combles est sur votre droite.

-  Au **mât "Lambert"**, suivez la direction "**St-Julien-en-St-Alban 6,9 km - La Branche 2,3 km**". Empruntez la petite route qui monte, et suivez-la sur environ 600 m.
- Lorsque vous approchez d'une grande propriété (lieu-dit La Taurie), continuez sur le chemin à droite, en lisière du bois. Le chemin, plutôt rectiligne et en légère descente sur environ 600 m, devient ensuite plus sinueux et descend plus nettement jusqu'à atteindre une piste.
-  Au **mât "Combles"**, suivez la direction "**St-Cierge-la-Serre 1,4 km**". Continuez sur la piste, bordée d'un muret et qui longe des prés. Passez en contrebas des maisons, et continuez tout droit pour rejoindre la route.

4. Suivez la route sur la droite pour rejoindre le point de départ (Place du village).



Comment venir ?

Parking conseillé

Parking de la Salle des fêtes (GPS : 44.793354, 4.685488)