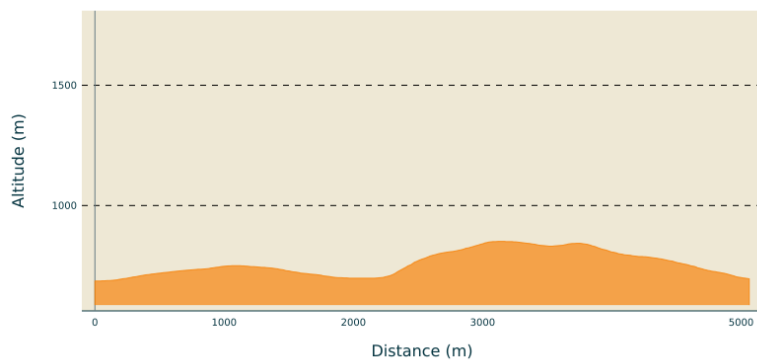


# Pourchères - Tour du Charray

PRIVAS CENTRE ARDECHE - SAINT-PIEST



## Profil altimétrique



Altitude min 686 m Altitude max 851 m

## Infos pratiques

Pratique : À pied

Durée : 2 h

Longueur : 5.1 km

Dénivelé positif : 229 m

Difficulté : Moyen

Type : Boucle

Thèmes : Patrimoine historique et religieux,  
Sommet et points de vue

# Itinéraire



**Départ** : Pourchères, Col de l'Arénier

**Arrivée** : Retour au point de départ

**Balisage** :  PR

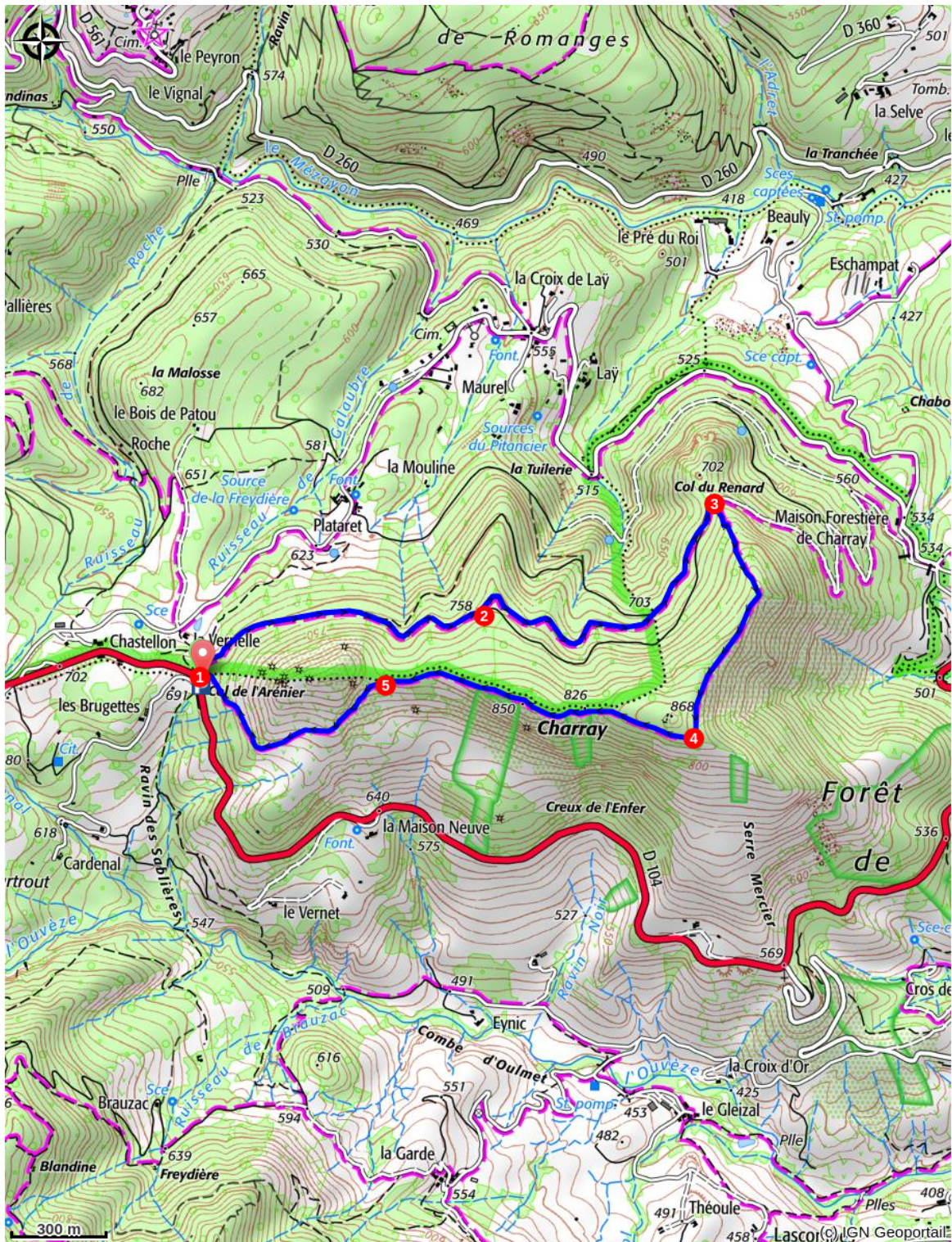
Communes : 1. SAINT-PRIEST 2. POURCHERES

Rejoignez le Col de l'Arénier (du petit parking situé le long de la route D104 en provenance de Privas, vous pouvez emprunter un sentier en sous-bois en surplomb de la route).

-  Au **mât "Col de l'Arénier"**, suivez la direction "**Veyras 6,5 km - Flachères 4,9 km**". Longez la route sur environ 30 m, puis engagez-vous sur la piste à droite. Passez le portail, et continuez sur la piste (avec, derrière vous, le Col de l'Escrinet et la Roche de Gourdon).
- Au niveau de la patte d'oie, poursuivez sur la piste qui descend sur la gauche, et allez jusqu'au Col du Renard (repérable grâce à l'élargissement de la piste pour les travaux forestiers).
-  Au **mât "Col du Renard"**, suivez la direction "**Col de l'Arénier 2,7 km - Charray**". Montez en empruntant le chemin très pentu, passez le petit replat et, plus haut, bifurquez sur la droite pour suivre les crêtes (points de vue panoramiques).
- Plus loin, le chemin se dirige vers la droite pour entrer dans la partie boisée du sommet du Charray. Admirez les vestiges de l'ancien monastère Saint-Michel de Charray (détruit par les Huguenots durant les Guerres de religion, probablement en 1578). Traversez la zone avec prudence ; évitez les murets et les zones non stabilisées. Sortez du secteur par un passage en descente relativement délicat. À la lisière du bois, reprenez le chemin sur la droite et dirigez-vous en direction de la Roche de Gourdon (laissez les éoliennes du Platreau du Coiron derrière vous et sur la gauche). Continuez à flanc de pente sur un sentier étroit mais bien marqué. Poursuivez sur un chemin en crête, bordé de buis puis de pins.
- Contournez le dernier relief par la gauche, et descendez par un chemin plus difficile (pierres et encaissement)



bordé par deux clôtures. Empruntez ensuite un sentier situé juste au-dessus de la route, pour rejoindre le point de départ (Col de l'Arénier).



## Comment venir ?

### Accès routier

Accès par la D104 :

- En provenance de Privas : direction Aubenas.
- En provenance d'Aubenas : direction Privas.