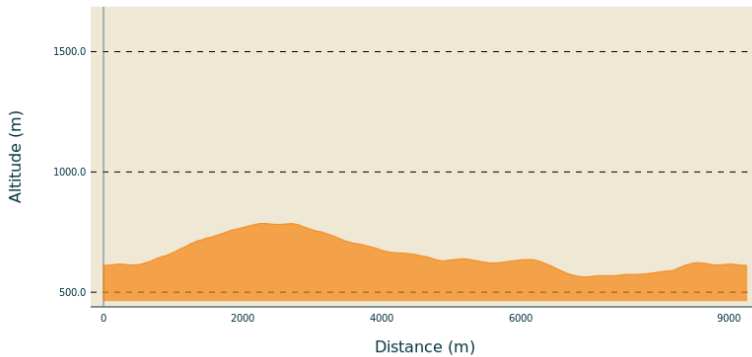


Le Chemin des 5 sens - N°16

Val Eyrieux

Profil altimétrique



Altitude min 563 m Altitude max 786 m

Infos pratiques

Pratique : À pied

Durée : 2 h 30

Longueur : 9.3 km

Dénivelé positif : 269 m

Difficulté : Moyen

Type : Boucle

Thèmes : Art contemporain, Faune - Flore, Lac - Rivière - Cascade

Itinéraire

Départ : Saint-Christol







Arrivée : Saint-Christol

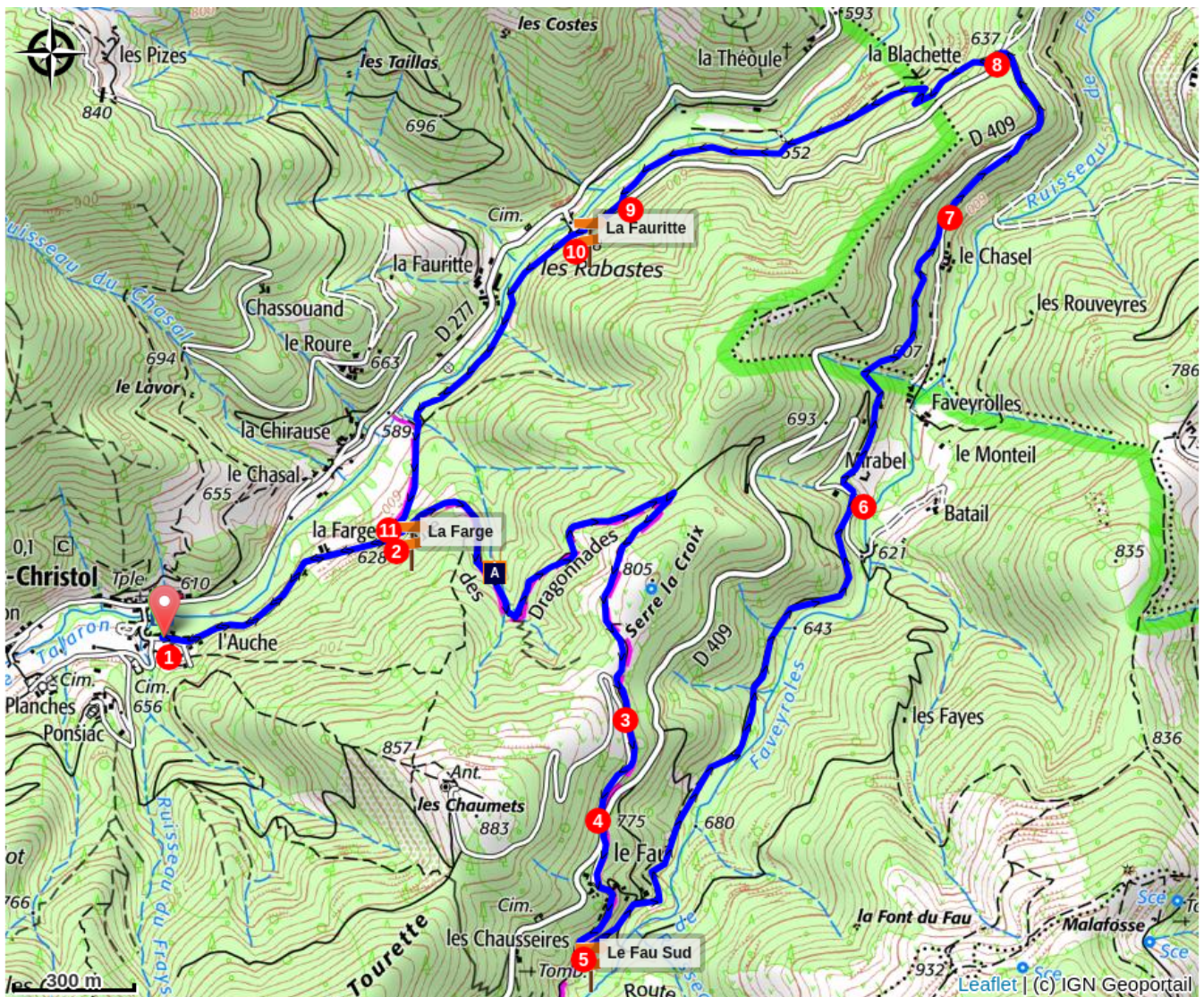
Balisage :  PR

Communes : 1. SAINT-CHRISTOL 2. SAINT-BARTHÉLEMY-LE-MEIL

Pendant votre randonnée, suivre le balisage .

Face à la mairie, aller à gauche et passer-devant le temple. Traverser ensuite le pont à votre gauche.

1. A l'intersection des routes, aller à gauche et suivre la petite route se transformant en piste.
2.  Au poteau La Farge, suivre Le Fau 2,1 km / Saint-Christol 4,4 km. Poursuivre par la piste montante à travers la forêt.
3. Rejoindre la petite route, puis la descendre jusqu'à la route D409.
4.  Au poteau Le Fau, suivre Le Fau sud 0,4 km / Saint-Genest 6,3 km. Couper la route D409 et descendre par la petite route en direction des maisons du Fau. Poursuivre par la piste.
5.  Au poteau Le Fau Sud, suivre Saint-Christol 6,2 km / Le Chazel 2,4 km. Descendre le sentier, puis passer sous les maisons. Longer le ruisseau de Faveyroles.
6. Au carrefour, aller à gauche, puis quelques mètres après à droite pour passer au-dessus de la maison *Mirabel*.
7.  Au poteau Le Chazel, suivre Saint-Christol 3,8 km / La Fauritte 1,9 km. Remonter la petite route jusqu'au carrefour avec la D409. Descendre à droite la route.
8. Au transformateur, descendre le sentier qui longe la rivière plus bas.
9. Récupérer la D409, laisser le pont à droite et prendre en face la piste.
10.  Au poteau La Fauritte, suivre Saint-Christol 1,9 km / La Farge 0,9 km. Remonter la piste longeant la rivière.
11.  Au poteau La Farge, suivre Saint-Christol 1 km. Prendre le même itinéraire qu'à l'aller.



Comment venir ?

Accès routier

Depuis Saint-Sauveur-de-Montagut, suivre la D120 direction Le Cheylard. Après Le Pont de Chervil, prendre la D264b en direction de Beauvène, puis Saint-Barthélémy-le-Meil. Suivre ensuite la D264, passer à Burianne, et prendre la direction de Saint-Christol par la D277.

Depuis Le Cheylard, prendre la D120 direction Saint-Barthélémy-le-Meil, puis Saint-Christol.

Parking conseillé

Proche de la mairie ou après le pont à gauche, Saint-Christol