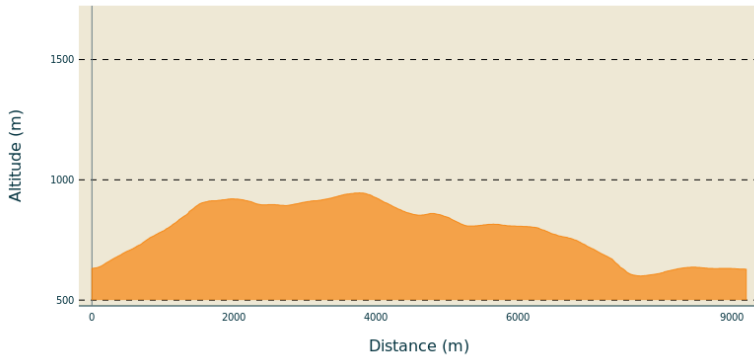


Circuit de Molines - N°3

VAL EYRIEUX - DORNAS

Profil altimétrique



Altitude min 600 m Altitude max 946 m

Infos pratiques

Pratique : À pied

Durée : 3 h 30

Longueur : 9.2 km

Dénivelé positif : 397 m

Difficulté : Difficile

Type : Boucle

Thèmes : Faune - Flore, Patrimoine bâti

Itinéraire





Départ : Place de la Fontaine, Dornas

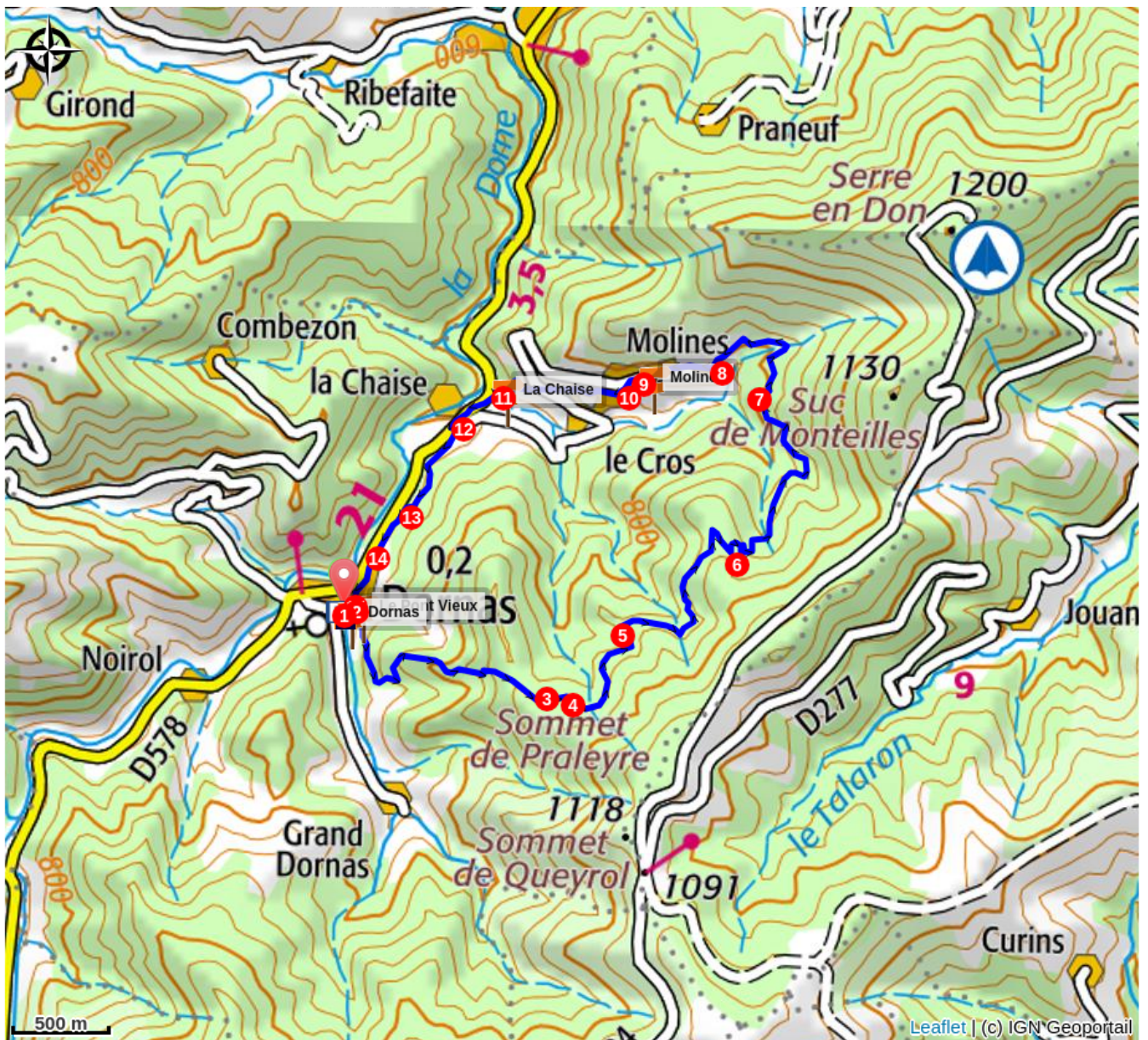
Arrivée : Place de la Fontaine, Dornas

Balisage :  PR

Communes : 1. DORNAS

Pendant votre randonnée, suivre le balisage .

1. A partir du parking, descendre 50 m et prendre la 1ère ruelle à droite traversant le pont de pierre du ruisseau du Grand Dornas.
2.  Au poteau *Le Pont Vieux* suivre Chabane 1,8 km et Dornas 9,3 km. Monter le chemin jusqu'à la piste sur 1,7 km.
3. A l'intersection avec la piste prendre à droite.
4.  Au poteau *Chabane*, suivre La Chaise 5,4 km et Le Pont de Fromentières 8,6 km. Monter la piste sur 800 m.
5. Au carrefour des pistes, monter celle de droite sur 1 km.
6. Après le virage en épingle, monter quelques mètres et quitter la piste principale pour aller à gauche par un chemin. Descendre dans le bois pour rejoindre la ruine *Champel*.
7. Au carrefour des pistes, prendre celle de droite en direction du hameau de *Molines*.
8. Quitter la piste et monter à droite le sentier qui traverse les maisons de Molines.
9. Au coeur du hameau, descendre et rejoindre la petite route. Descendre cette petite route goudronnée sur 250 m.
10. Descendre à gauche le sentier sous la route. Continuer à descendre ce petit sentier.
11.  Au poteau *La Chaise*, suivre Dornas 1,7 km. Prendre à gauche la route D578 sur 400 m.
12. A l'intersection avec la petite route de *Molines*, monter derrière la maison en pierre.
13. Aller en face au niveau de la piste montante.
14. Au quartier *Bellevue*, aller toujours tout droit entre les maisons.
15.  Au poteau *Le Pont Vieux*, suivre Info rando 0,1 km. Traverser le pont et rejoindre le parking à gauche sur la place.



Comment venir ?

Accès routier

Depuis Le Cheylard, suivre la direction Mariac et Dornas par la D578. En entrant à Dornas, après le pont, rejoindre à gauche la place de la fontaine.

Parking conseillé

Place de la Fontaine, Dornas