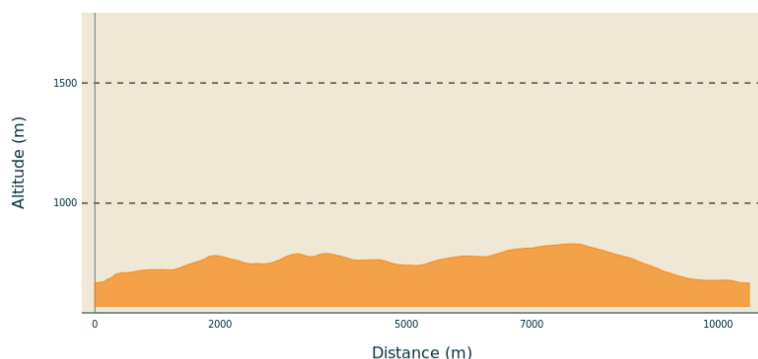


Circuit des deux villages - N°8

VAL EYRIEUX - NONIERES

Profil altimétrique



Altitude min 668 m Altitude max 831 m

Infos pratiques

Pratique : À pied

Durée : 3 h

Longueur : 10.5 km

Dénivelé positif : 269 m

Difficulté : Moyen

Type : Boucle

Thèmes : Faune - Flore, Patrimoine agricole






Itinéraire

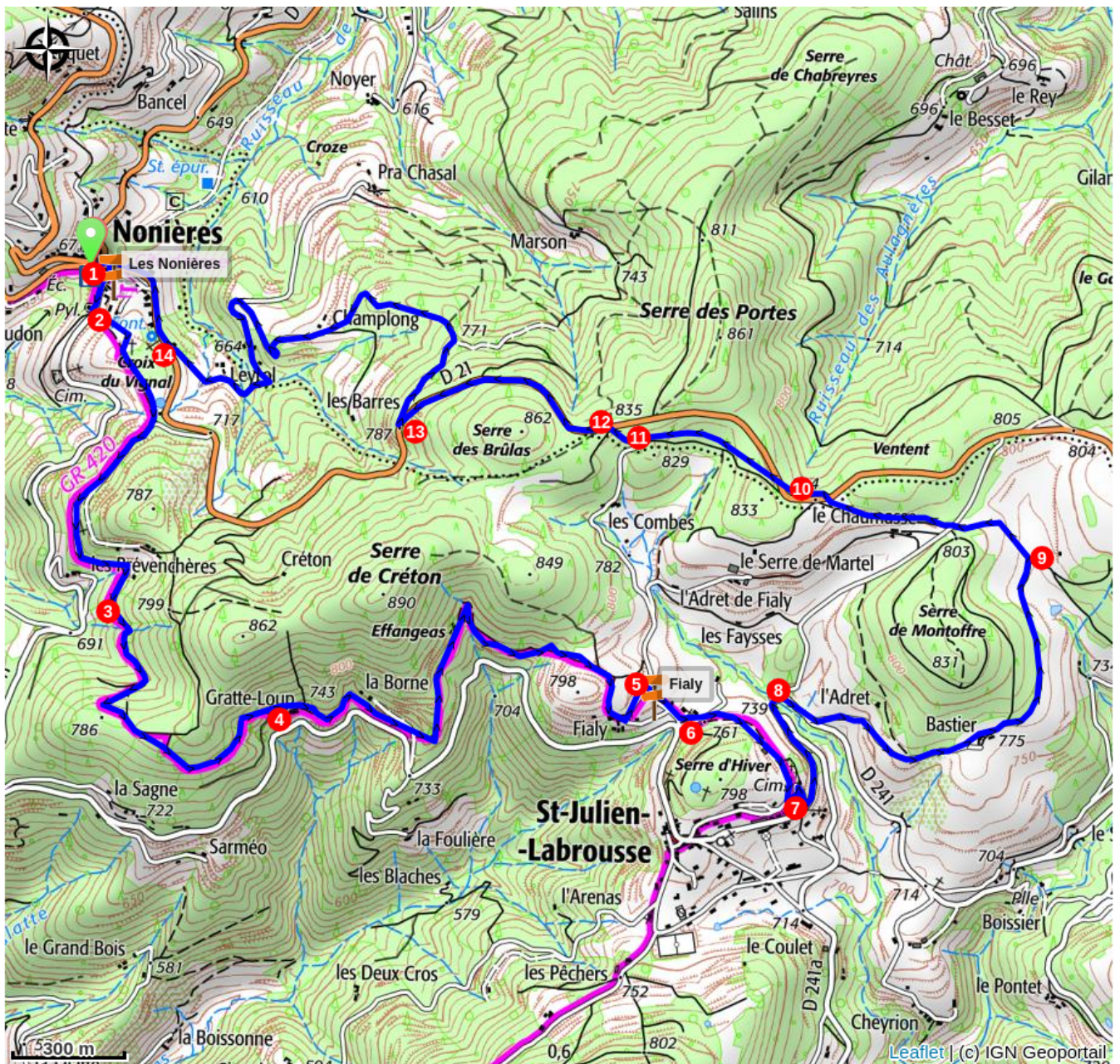
Départ : Parking sous l'église, Les Nonières (Belsentes)

Arrivée : Parking sous l'église, Les Nonières (Belsentes)

Balisage :  GR  PR

Communes : 1. NONIERES 2. SAINT-JULIEN-LABROUSSE 3. SAINT-PRIX

- Sortir du parking situé sous l'église, puis prendre sur 150 m la route D 241 en direction de Saint-Julien-Labrousse.
- Monter à gauche les escaliers en bois et suivre le GR 420 . Prendre ensuite, la petite route à droite sur 500 m.
- Après 'Prévenchères' monter la piste dans le bois à droite.
- Passer derrière la maison de 'Gratteloup', puis dessous la maison 'La Borne'.
-  Au poteau *Fialy* suivre *St-Julien-Labrousse* 0,9 km. Descendre la petite route.
- Au carrefour des routes, prendre la ruelle à gauche, puis le chemin.
- Au niveau du cimetière descendre par la gauche la petite route et rejoindre la route D 241. Aller ensuite à gauche par la route et suivre le balisage .
- Au rond-point, aller à droite, puis monter la petite route à gauche direction *Bastier*. Passer à gauche de la maison et rejoindre le chemin.
- 500 m après au carrefour des pistes monter à gauche et couper la petite route pour aller en face. Traverser le champ.
- Rejoindre la D21 sur quelques mètres, puis prendre en face le chemin.
-  Au poteau *Les Combes*, suivre Les Nonières 2,8 km et La Croix 2,4 km. Monter la petite route sur 100 m.
- Au carrefour des routes, descendre par la route D21 sur 600 m.
- Quitter la route et descendre par la piste à droite. Après la maison *Champlong*, récupérer une petite route. Continuer à descendre en direction des Nonières afin de rejoindre la route D21.
-  Au poteau *La Croix* suivre Les Nonières 0,4 km. Descendre la route D21 jusqu'au village.



Comment venir ?

Accès routier

Depuis Lamastre, prendre la direction de Saint-Prix, puis Le Cheylard par la D578.

Depuis Saint-Agrève, prendre la D21 direction Belsentes, Les Nonières.

Depuis Le Cheylard, prendre la D578 direction Belsentes, Les Nonières.

Parking conseillé

Parking sous l'église, Les Nonières

Zones de sensibilité environnementale

Along your trek, you will go through sensitive areas related to the presence of a specific species or environment. In these areas, an appropriate behaviour allows to contribute to their preservation. For detailed information, specific forms are accessible for each area.

Natura 2000 Vallée de l'Eyrieux et ses affluents

Période de sensibilité :

Contact : Guillaume CHEVALIER / Chargé de mission Natura2000 et Espace Naturel Sensible / gchevalier@parc-monts-ardeche.fr- 06 16 70 46 88

Natura 2000 est une politique Européenne de préservation de la biodiversité qui s'inscrit dans l'accompagnement du développement socio-économique et culturel du territoire concerné. Avec ses presque 30 000 sites reconnus au niveau européen, il est aujourd'hui le plus grand réseau de sites naturels au monde. Le site que vous traversez est marqué par la présence d'une importante diversité, que ce soit dans les paysages, dans la géologie ou encore au travers des espèces de la faune ou de la flore qui y vivent. Ceci est lié à un territoire très diversifié : rivières, zones humides, forêts, milieux prairiaux, pelouses sèches, landes ou encore milieux alluviaux le compose; mais aussi à la diversité de l'exposition, des climats et de l'altitude (de 89 m d'altitude à plus de 1 300 m). Parmi les espèces emblématiques présentes sur ce site on peut évoquer le Sonneur à ventre jaune, La Loutre d'Europe, Le Léopard ocellé, l'Écrevisse à pattes blanches, le Ciste de Pouzolz, La Pie Grièche grise, La Drosera, Le Pic noir, etc.