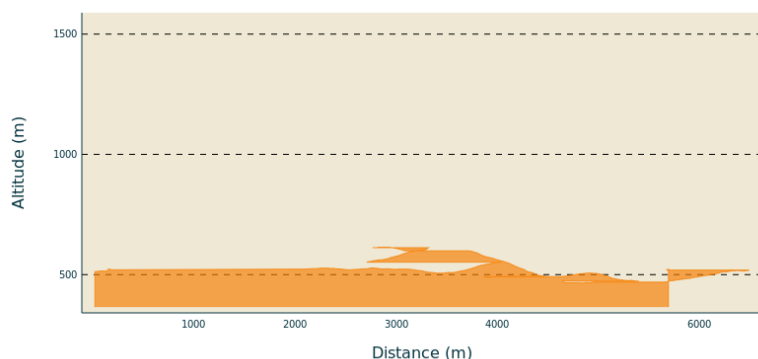


Circuit des terrasses - N°13

VAL EYRIEUX - SAINT-BARTHÉLEMY-LE-MEIL

Profil altimétrique



Altitude min 0 m Altitude max 0 m

Infos pratiques

Pratique : À pied

Durée : 2 h

Longueur : 5.7 km

Difficulté : Facile

Type : Boucle

Thèmes : Patrimoine agricole, Patrimoine bâti

Itinéraire



Départ : Mairie, Saint-Barthélemy-le-Meil

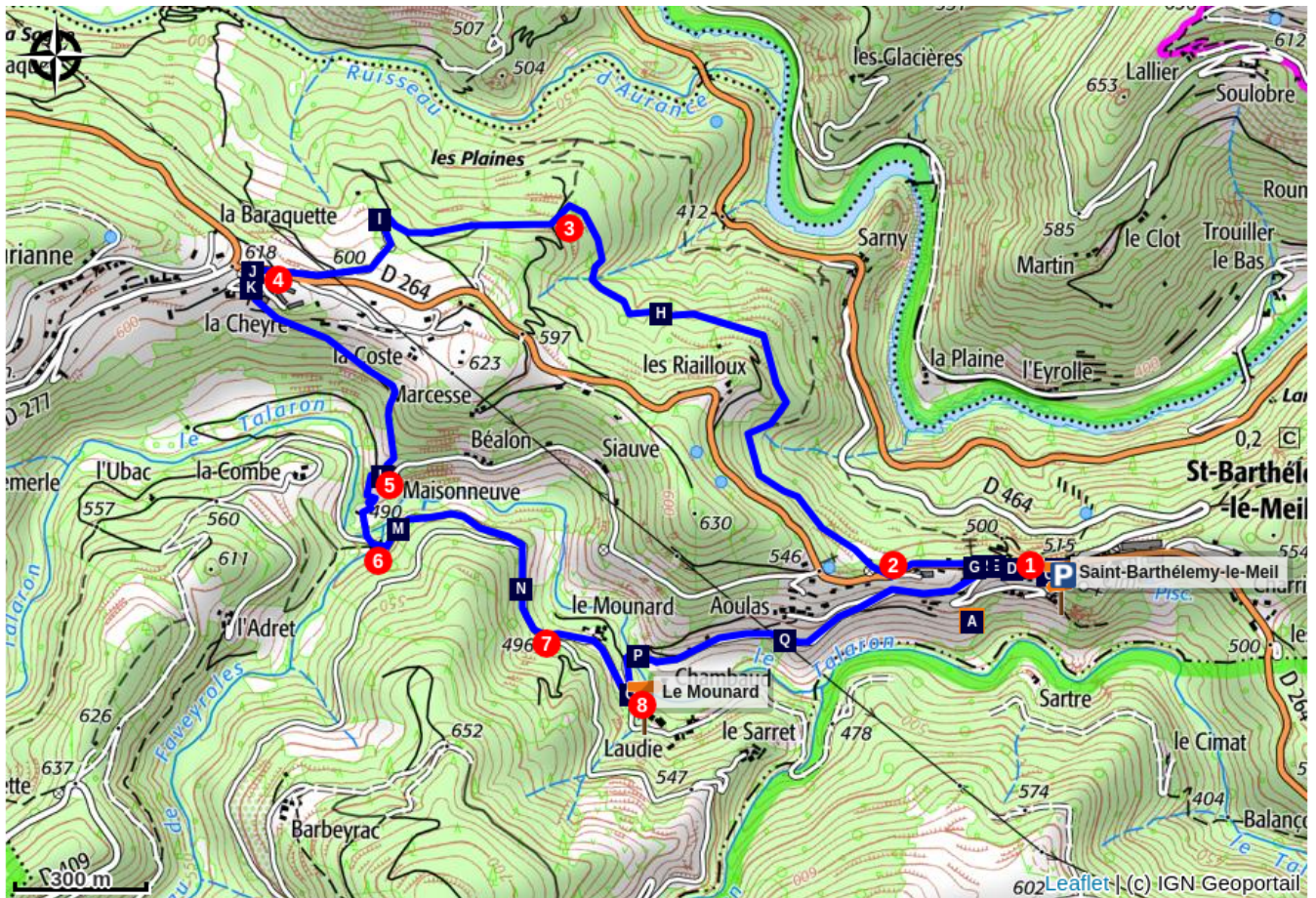
Arrivée : Mairie, Saint-Barthélemy-le-Meil

Balisage :  PR

Communes : 1. SAINT-BARTHÉLEMY-LE-MEIL

Pendant votre randonnée, suivre le balisage .

1. Face à la mairie, remonter la route D264 à droite sur 500 m, jusqu'à la sortie du village.
2. Au transformateur, descendre à droite le sentier sur 2 km se poursuivant dans la forêt.
3. Monter ensuite une piste jusqu'à la D277.
4. Monter sur quelques mètres la route en direction du transformateur de *Burianne*. Descendre ensuite le sentier pentu de gauche.
5. Traverser les maisons de *Maisonneuve* et rejoindre plus bas la passerelle traversant le *Talaron*.
6.  Au poteau *Maisonneuve*, suivre Saint-Barthélemy-le-Meil 2 km / Le Mounard 0,9 km. Poursuivre par la petite route.
7.  Au poteau *Le Mounard*, suivre Saint-Barthélemy-le-Meil 1,2 km. Poursuivre par la petite route.
8. Au prochain carrefour des routes, descendre à gauche dans le virage, traverser le pont et rejoindre Saint-Barthélemy-le-Meil.



Comment venir ?

Accès routier

Depuis Le Cheylard, prendre la direction de Saint-Sauveur-de-Montagut par la D120, puis monter à Saint-Barthélemy-le-Meil par la D464.

Parking conseillé

Parking à proximité de la mairie, Saint-Barthélemy-le-Meil

Zones de sensibilité environnementale

Along your trek, you will go through sensitive areas related to the presence of a specific species or environment. In these areas, an appropriate behaviour allows to contribute to their preservation. For detailed information, specific forms are accessible for each area.

Natura 2000 Vallée de l'Eyrieux et ses affluents

Période de sensibilité :

Contact : Guillaume CHEVALIER / Chargé de mission Natura2000 et Espace Naturel Sensible / gchevalier@parc-monts-ardeche.fr- 06 16 70 46 88

Natura 2000 est une politique Européenne de préservation de la biodiversité qui s'inscrit dans l'accompagnement du développement socio-économique et culturel du territoire concerné. Avec ses presque 30 000 sites reconnus au niveau européen, il est aujourd'hui le plus grand réseau de sites naturels au monde. Le site que vous traversez est marqué par la présence d'une importante diversité, que ce soit dans les paysages, dans la géologie ou encore au travers des espèces de la faune ou de la flore qui y vivent. Ceci est lié à un territoire très diversifié : rivières, zones humides, forêts, milieux prairiaux, pelouses sèches, landes ou encore milieux alluviaux le compose; mais aussi à la diversité de l'exposition, des climats et de l'altitude (de 89 m d'altitude à plus de 1 300 m). Parmi les espèces emblématiques présentes sur ce site on peut évoquer le Sonneur à ventre jaune, La Loutre d'Europe, Le Léopard ocellé, l'Écrevisse à pattes blanches, le Ciste de Pouzolz, La Pie Grièche grise, La Drosera, Le Pic noir, etc.