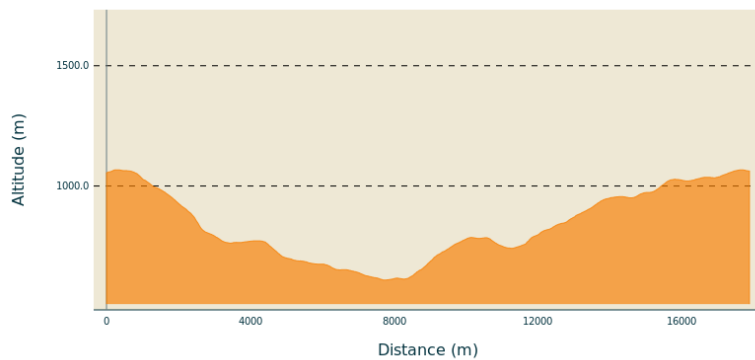


Grand tour du Talaron - N°14

Val Eyrieux

Profil altimétrique



Altitude min 609 m Altitude max 1067 m

Infos pratiques

Pratique : À pied

Durée : 4 h 30

Longueur : 17.9 km

Dénivelé positif : 549 m

Difficulté : Difficile

Type : Boucle

Thèmes : Faune - Flore, Patrimoine agricole, Patrimoine bâti, Patrimoine historique et religieux

Itinéraire












Départ : Mairie, Saint-Genest-Lachamp

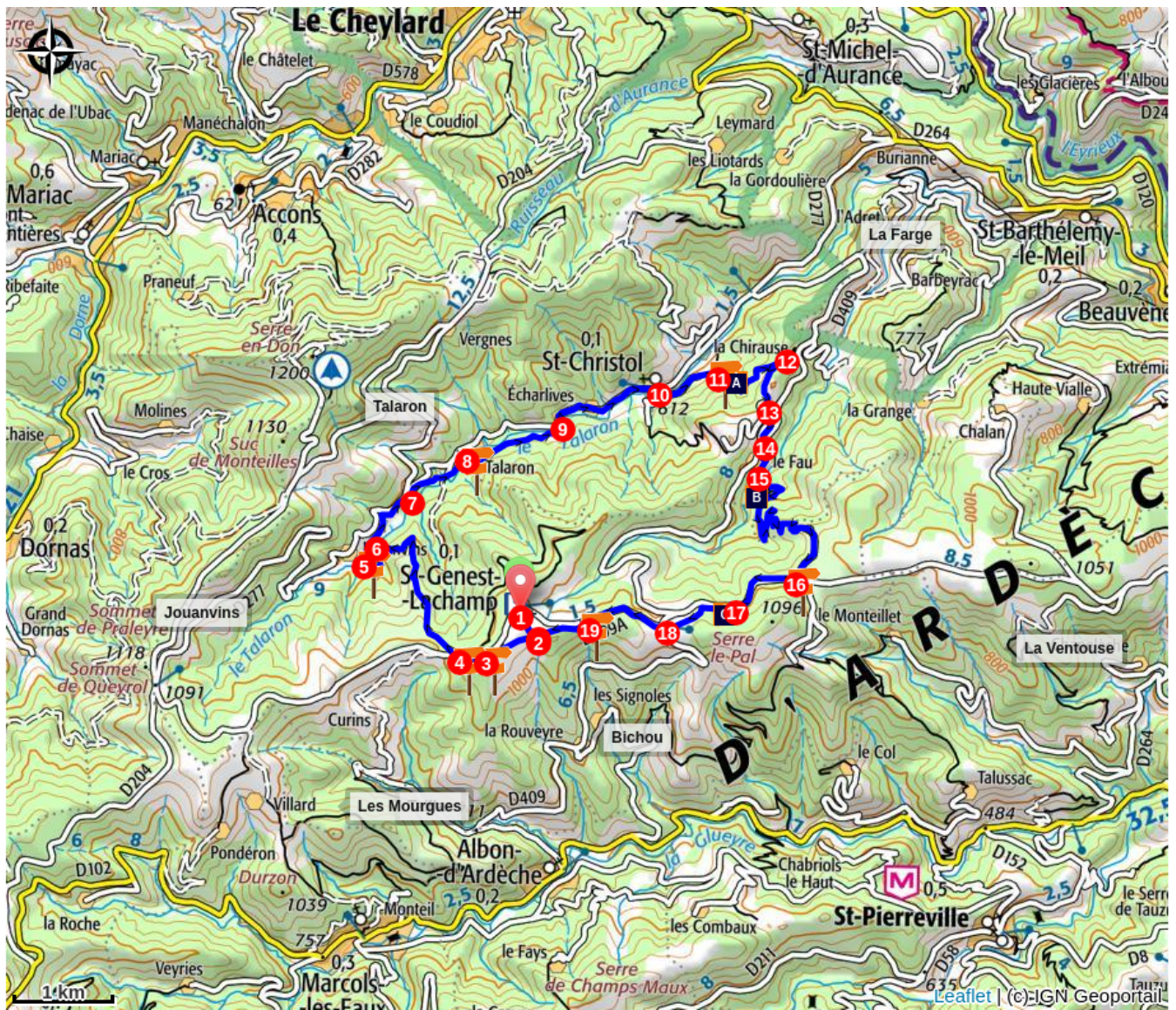
Arrivée : Mairie, Saint-Genest-Lachamp

Balisage :  PR

Communes : 1. SAINT-GENEST-LACHAMP 2. SAINT-CHRISTOL

Pendant votre randonnée, suivre le balisage .

1. Rejoindre l'entrée de l'église. Aller à gauche et passer sous le cimetière. Remonter le pré. Après la barrière, monter tout droit en direction de la croix.
2.  Au poteau La Croix, suivre Albon 7 km / Taillac 0,6 km. Prendre la piste à droite à travers les pâturages et rejoindre la route goudronnée.
3.  Au poteau Taillac, suivre Albon 6,4 km / Les Mourgues 0,3 km. Descendre la route sur 300 m.
4.  Au poteau Les Mougues, suivre Saint-Christol 6,5 km / Jouanvins 2,3 km. Descendre la piste à travers bois pour rejoindre le hameau de *Jouanvins*.
5.  Au poteau Jouanvins, suivre Saint-Christol 4,2 km / Talaron 1,7 km.
6. Après les maisons *Théron et Les Ducs*, récupérer la route D 277 et aller à droite sur 150 m.
7. Quitter cette route pour descendre à droite le chemin qui va passer au hameau *Lascours*.
8.  Au poteau Talaron, suivre Saint-Christol 2,5 km. Traverser le pont de la rivière Talaron, puis tourner à gauche par la piste.
9. A *Echarlives*, prendre la route D277 à droite et la suivre jusqu'à Saint-Christol.
10. Dans Saint-Christol, prendre le pont à droite, puis tourner à gauche. Suivre la petite route longeant *le Talaron*, pour rejoindre *La Farge*.
11.  Au poteau La Farge, suivre Saint-Christol 4,4 km / Le Fau 2,1 km. Monter la piste à droite sur 1 km.
12. Au carrefour des pistes, monter à droite jusqu'à la petite route goudronnée.
13. Descendre cette route sur 500 m jusqu'à la D409.
14.  Au poteau Le Fau, suivre Saint-Genest 6,3 km / Le Fau Sud 0,4 km. Descendre la petite route, en direction du hameau *Le Fau*, puis suivre la piste.
15.  Au poteau Le Fau Sud, suivre Saint-Pierreville / 10,7 km La Ventouse 2,8 km. Monter la piste à travers bois jusqu'à la maison *La Ventouse*. Suivre cette petite route sur 700 m.
16.  Au poteau La Ventouse, suivre Saint-Genest 3,5 km / Bichou 2,6 km. Prendre à droite cette petite route sur 800 m.
17. Quitter cette route pour monter le sentier à gauche. Bien refermer les barrières.
18. Au *Col de la Faye*, suivre la route D409a sur 900 m en direction de Saint-Genest.
19.  Au poteau Bichou, suivre Albon 4,2 km / La Croix 0,6 km. Monter par la piste de gauche et refermer les barrières. (Troupeaux).
20.  Au poteau La Croix, suivre Saint-Genest Lachamp 0,4 km. Quitter la piste et monter le pré en direction de La croix et de Saint-Genest, puis redescendre vers la barrière. Récupérer le chemin longeant le cimetière.



Comment venir ?

Accès routier

Depuis Le Cheylard, prendre la direction de Saint-Michel d'Aurance, puis Saint-Barthélemy-le-Meil par la D264. Au hameau de Burianne, suivre la D277 direction Saint-Christol. Bien avant Saint-Christol, prendre la direction

Saint-Genest-Lachamp par la D409. Au Col de la Faye, aller à droite par la D409a direction Saint Genest-Lachamp.

Parking conseillé

Parking devant la mairie, Saint-Genest-Lachamp

Zones de sensibilité environnementale

Along your trek, you will go through sensitive areas related to the presence of a specific species or environment. In these areas, an appropriate behaviour allows to contribute to their preservation. For detailed information, specific forms are accessible for each area.

Natura 2000 Vallée de l'Eyrieux et ses affluents

Période de sensibilité :

Contact : Guillaume CHEVALIER / Chargé de mission Natura2000 et Espace Naturel Sensible / gchevalier@parc-monts-ardeche.fr- 06 16 70 46 88

Natura 2000 est une politique Européenne de préservation de la biodiversité qui s'inscrit dans l'accompagnement du développement socio-économique et culturel du territoire concerné. Avec ses presque 30 000 sites reconnus au niveau européen, il est aujourd'hui le plus grand réseau de sites naturels au monde. Le site que vous traversez est marqué par la présence d'une importante diversité, que ce soit dans les paysages, dans la géologie ou encore au travers des espèces de la faune ou de la flore qui y vivent. Ceci est lié à un territoire très diversifié : rivières, zones humides, forêts, milieux prairiaux, pelouses sèches, landes ou encore milieux alluviaux le compose; mais aussi à la diversité de l'exposition, des climats et de l'altitude (de 89 m d'altitude à plus de 1 300 m). Parmi les espèces emblématiques présentes sur ce site on peut évoquer le Sonneur à ventre jaune, La Loutre d'Europe, Le Léopard ocellé, l'Écrevisse à pattes blanches, le Ciste de Pouzol, La Pie Grièche grise, La Drosera, Le Pic noir, etc.