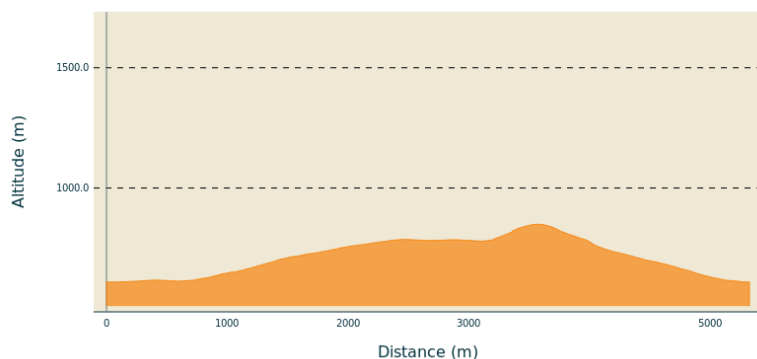


Le Serre des Chaumets - N°15

Val Eyrieux

Profil altimétrique



Altitude min 609 m Altitude max 849 m

Infos pratiques

Pratique : À pied

Durée : 1 h 30

Longueur : 5.3 km

Dénivelé positif : 254 m

Difficulté : Facile

Type : Boucle

Thèmes : Art contemporain, Sommet et points de vue

Itinéraire



Départ : Mairie, Saint-Christol

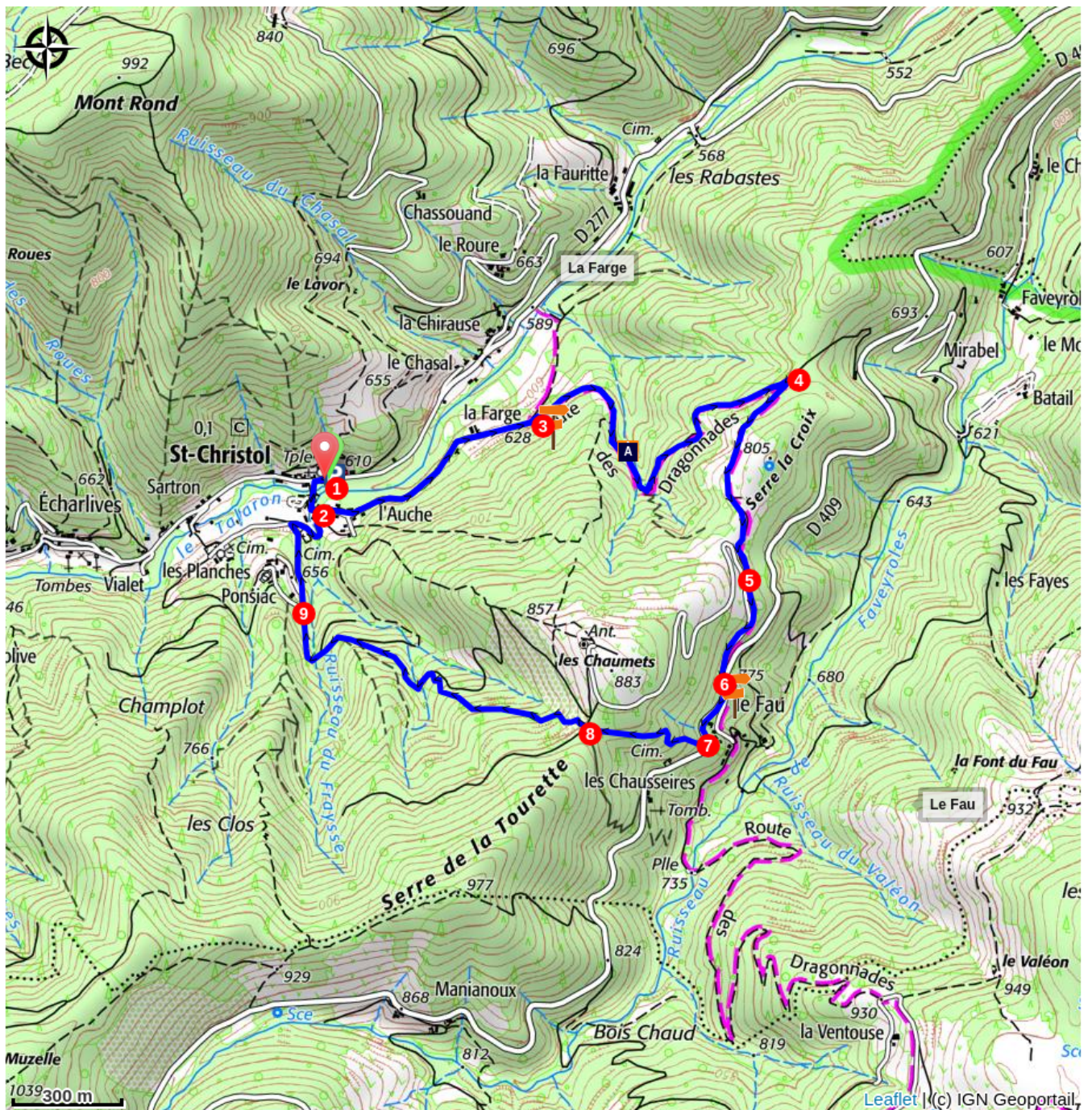
Arrivée : Mairie, Saint-Christol

Balisage :  PR

Communes : 1. SAINT-CHRISTOL

Pendant votre randonnée, suivre le balisage 

1. A partir de la mairie, remonter la route D 277, passer devant le temple, puis traverser le pont de la rivière *Talaron* à gauche.
2. A l'intersection des petites routes, aller à gauche par la rue et longer la rivière par la petite route.
3.  Au poteau La Farge, suivre Saint-Christol 4,4 km / Le Fau 2,1 km. Monter la piste à droite.
4. Sans le virage en épingle monter par la piste de droite.
5. Rejoindre la petite route, puis la descendre jusqu'à la route D409.
6.  Au poteau Le Fau, suivre Saint-Christol 2,3 km. Poursuivre à droite sur la route D409 pendant 200 m.
7. Quitter la route pour monter à droite le sentier entre les murets sur 400 m.
8. Au carrefour des chemins prendre le petit sentier descendant entre les châtaigniers sur 1 km.
9. Descendre la petite route à droite puis encore à droite jusqu'à Saint-Christol.



Comment venir ?

Accès routier

Depuis Le Cheylard, prendre la direction de Saint-Michel-d'Aurance par la D264, puis Burianne (Saint-Barthélémy-le-Meil) et enfin suivre la D277 direction Saint-Christol.

Parking conseillé

Parking à côté de la mairie, Saint-Christol