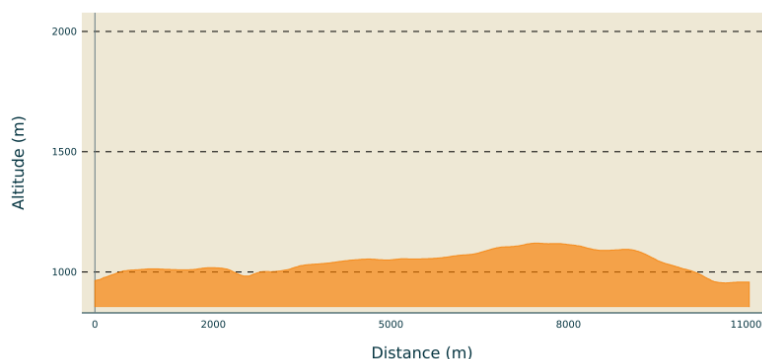


# Circuit de Beauvert - N°25

VAL EYRIEUX - SAINT-JEAN-ROURE

## Profil altimétrique



Altitude min 954 m Altitude max 1120 m

## Infos pratiques

Pratique : À pied

Durée : 3 h

Longueur : 11.1 km

Dénivelé positif : 210 m

Difficulté : Moyen

Type : Boucle

Thèmes : Patrimoine agricole

## Itinéraire




**Départ** : Au dessus de l'église, Saint-Jean-Roure

**Arrivée** : Au dessus de l'église, Saint-Jean-Roure

**Balisage** :  PR

Communes : 1. SAINT-JEAN-ROURE

Pendant votre randonnée, suivre le balisage .

1. A partir du parking de l'église, monter la ruelle à gauche entre les maisons sur 300 m. Monter ensuite le chemin à droite longeant la lisière de la forêt.
2. Au carrefour des routes, récupérer la route D478. Remonter celle-ci sur 200 m et prendre la petite route à gauche, direction *Bourdier, Champsac*.
3. 300 m après, aller sur la piste à droite, passer la maison *Grange de Bourdier* et rejoindre les maisons *Lautussac*. Suivre la petite route.
4.  Au poteau Lautussac Nord, suivre St Agrève 6,8 km / Beauvert 2 km. Poursuivre par la petite route.
5. Au prochain carrefour, aller à droite, puis à gauche à l'intersection suivante. Poursuivre par la petite route toujours tout droit, jusqu'au hameau de *Beauvert*.
6.  Au poteau Beauvert, suivre Le Pouzat 4,6 km / Les Boudouilles 2,8 km. Dans *Beauvert* poursuivre par la route à droite.
7. Au carrefour des routes, aller à gauche par la route D478 sur 270 m.
8. Quitter la route et prendre à droite le chemin herbeux. Longer par la gauche un grand pré et poursuivre en sous-bois sur 1,5 km.
9.  Au poteau Les Boudouilles, suivre St Jean-Roure 3,8 km. Suivre la petite route jusqu'au prochain carrefour avec les pistes.
10. Prendre le 2ème chemin entre les prés.
11. Avant la ferme *le Devès*, aller à gauche, puis toujours tout droit par la piste passant en forêt.
12. Descendre la petite route à gauche et passer devant la *Grange de Sagne*.
13. Face à la maison descendre la piste à droite et rejoindre St Jean-Roure.



## Comment venir ?

### Accès routier

Avant la sortie de Saint-Martin-de-Valamas, (direction de Saint-Agrève), suivre la D478 en direction du Château de Rochebonne, puis de Saint-Jean-Roure.  
 Depuis Saint-Agrève, prendre la direction de Belsentes (Les Nonières) par la D21, puis à Lichessol suivre la D478 direction Beauvert puis Saint-Jean-Roure.

### Parking conseillé

Parking à proximité de l'église, Saint-Jean-Roure