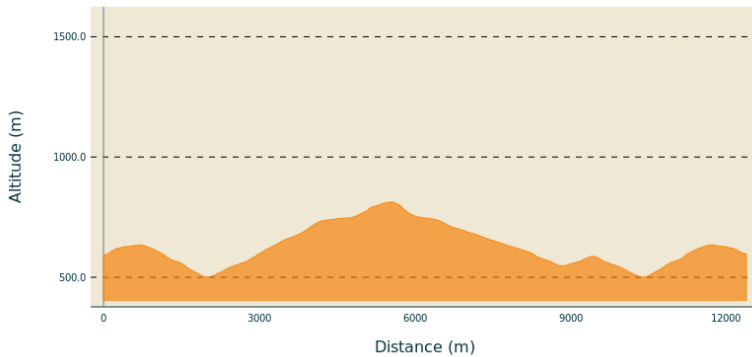


La Comballe - N°41

Val Eyrieux

Profil altimétrique



Altitude min 501 m Altitude max 813 m

Infos pratiques

Pratique : À pied

Durée : 3 h 30

Longueur : 12.4 km

Dénivelé positif : 529 m

Difficulté : Difficile

Type : Boucle

Thèmes : Châtaigneraie, Faune - Flore, Patrimoine bâti

Itinéraire




Départ : Place du Clot - Mairie, Saint-Pierreville

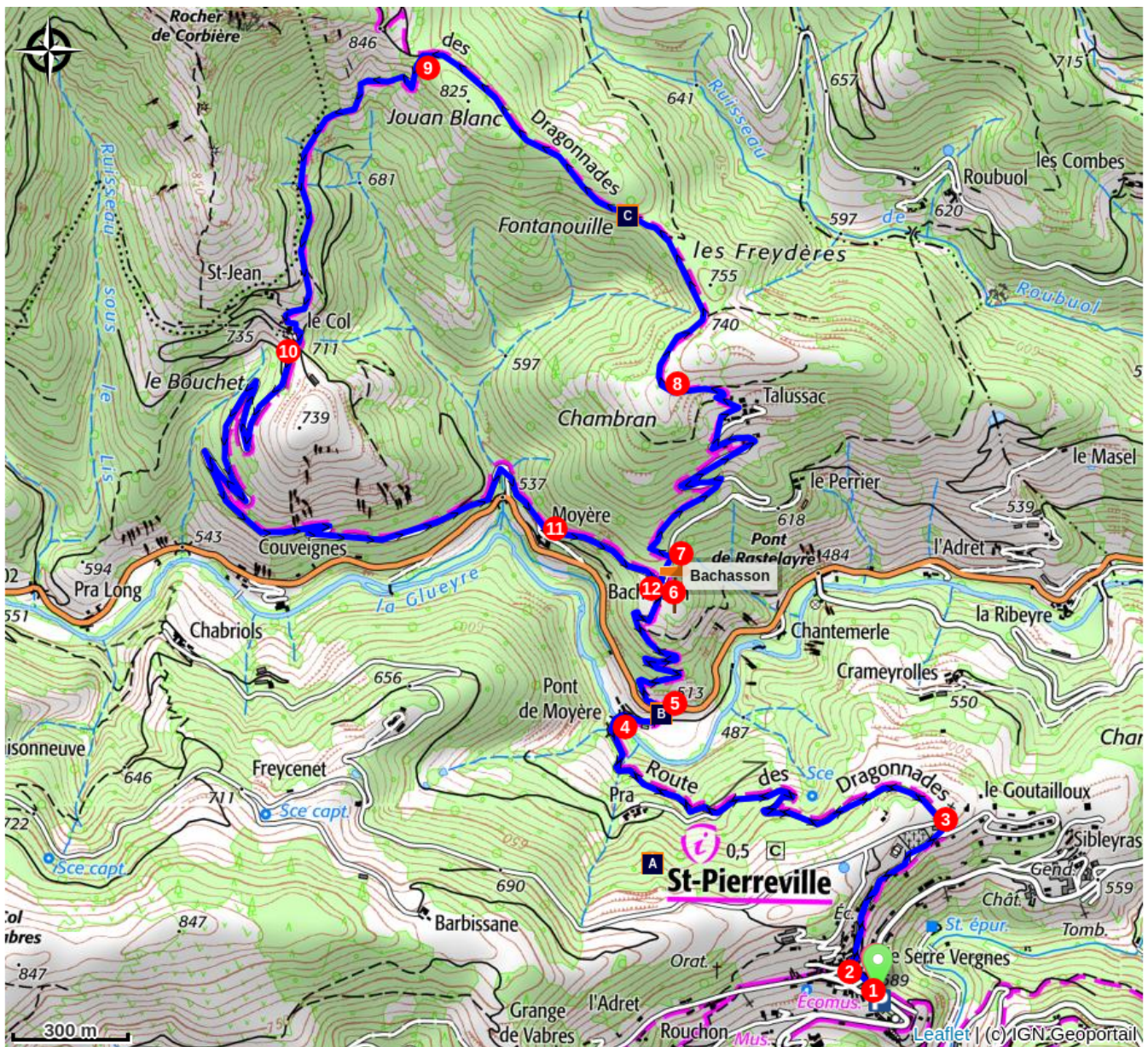
Arrivée : Place du Clot - Mairie, Saint-Pierreville

Balisage :  PR

Communes : 1. SAINT-PIERREVILLE

Pendant votre randonnée, suivre le balisage .

1. Remonter la place du Clot en direction de la calade du *Chareyras*.
2. A partir de la petite route, *Rue des écoles*, aller à droite et monter jusqu'au cimetière.
3. Prendre ensuite à 2ème route à droite en direction de *Pras* et *Pont de Moyère*.
4. Traverser le pont de Moyère.
5. Couper la route D102 de Saint Sauveur-de-Montagut à Albon et prendre le sentier montant en lacets.
6.  Au poteau Bachasson, suivre Jouan Blanc 2,5 km / Saint-Christol 11,3 km.
7. A partir de la petite route, faire 50 m à droite. Monter à gauche le chemin et rejoindre le hameau de *Talussac*.
8. Poursuivre sur la piste passant à travers bois.
9.  Au poteau Jouan Blanc, suivre Bachasson 3,7 km / Saint-Pierreville 6,5 km. Descendre à gauche le sentier escarpé pour rejoindre le hameau *Le Col*.
10. Descendre après les maisons le Col sur 2 km par la petite route.
11. A l'approche de la route D102, monter à gauche la petite route sur 600 m.
12.  Au poteau Bachasson, suivre Saint Pierreville 2,8 km. Redescendre le sentier jusqu'à la route D 102. Aller en direction du pont de la Moyère et remonter en direction de Saint-Pierreville.



Comment venir ?

Accès routier

Depuis Saint-Sauveur-de-Montagut, prendre la D102 en direction de Saint-Pierreville et rejoindre le centre du village.

Depuis Mézilhac, prendre la direction de Marcols-les-Eaux par la D102, puis Albon-d'Ardèche et Saint-Pierreville.

Parking conseillé

Place du Clot devant la mairie, Saint-Pierreville

Zones de sensibilité environnementale

Along your trek, you will go through sensitive areas related to the presence of a specific species or environment. In these areas, an appropriate behaviour allows to contribute to their preservation. For detailed information, specific forms are accessible for each area.

Natura 2000 Vallée de l'Eyrieux et ses affluents

Période de sensibilité :

Contact : Guillaume CHEVALIER / Chargé de mission Natura2000 et Espace Naturel Sensible / gchevalier@parc-monts-ardeche.fr- 06 16 70 46 88

Natura 2000 est une politique Européenne de préservation de la biodiversité qui s'inscrit dans l'accompagnement du développement socio-économique et culturel du territoire concerné. Avec ses presque 30 000 sites reconnus au niveau européen, il est aujourd'hui le plus grand réseau de sites naturels au monde. Le site que vous traversez est marqué par la présence d'une importante diversité, que ce soit dans les paysages, dans la géologie ou encore au travers des espèces de la faune ou de la flore qui y vivent. Ceci est lié à un territoire très diversifié : rivières, zones humides, forêts, milieux prairiaux, pelouses sèches, landes ou encore milieux alluviaux le compose; mais aussi à la diversité de l'exposition, des climats et de l'altitude (de 89 m d'altitude à plus de 1 300 m). Parmi les espèce emblématiques présentent sur ce site on peut évoquer le Sonneur à ventre jaune, La Loutre d'Europe, Le Lézard ocellé, l'Écrevisse à pattes blanches, le Ciste de Pouzolz, La Pie Grièche grise, La Drosera, Le Pic noir, etc.

Espace Naturel sensible (ENS) Boutières

Période de sensibilité :

Contact : Guillaume CHEVALIER / Chargé de mission Natura2000 et Espace Naturel Sensible / gchevalier@parc-monts-ardeche.fr - 06 16 70 46 88

Les Espaces Naturels Sensibles sont des sites remarquables et représentatifs de la diversité des écosystèmes présents à l'échelle du Département, au regard de leur paysage, de leur géologie et du patrimoine naturel qu'ils renferment. Sur les 16 sites identifiés en Ardèche, le Département s'engage à leur préservation avec pour objectif de concilier une meilleure connaissance et un accueil du public maîtrisé. Le site ENS "Boutières" que vous traversez est marqué par des pentes fortes liées à la présence de 3 rivières La Gluèyres, L'Orsannes et L'Auzène. La diversité géologique, la diversité des expositions, de climat et de paysage induit la présence d'un patrimoine naturel riche et sensible. Parmi les espèce présentent on peut évoquer le Sonneur à ventre jaune, La Loutre d'Europe, Le Lézard ocellé, l'Écrevisse à pattes blanches, La Pie Grièche grise, L'Aigle Royal, La Drosera, Le Pic noir, etc.

une certaine fragilité nécessitant la mise en œuvre d'actions de préservation et de gestion, tout en étant des lieux de découverte pour le grand public.