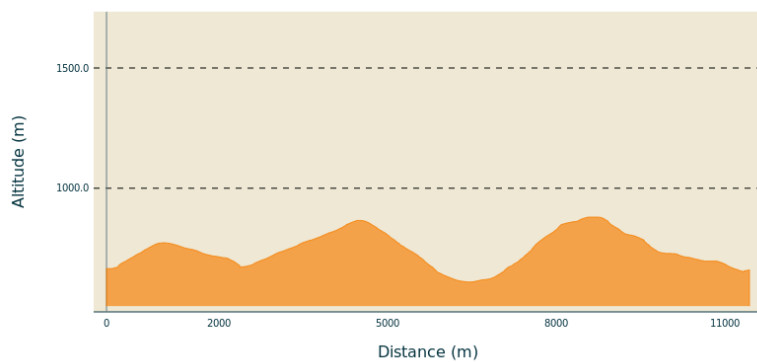


# Boostez votre VMA !

Val Eyrieux

## Profil altimétrique



Altitude min 610 m Altitude max 880 m

## Infos pratiques

Pratique : Trail

Durée : 2 h 30

Longueur : 11.4 km

Dénivelé positif : 580 m

Difficulté : Difficile

Type : Boucle

Thèmes : Faune - Flore, Lac - Rivière - Cascade, Patrimoine agricole, Sommet et points de vue

# Itinéraire







**Départ** : Eglise de Saint-Julien-Boutières (Saint-Julien-d'Intres)

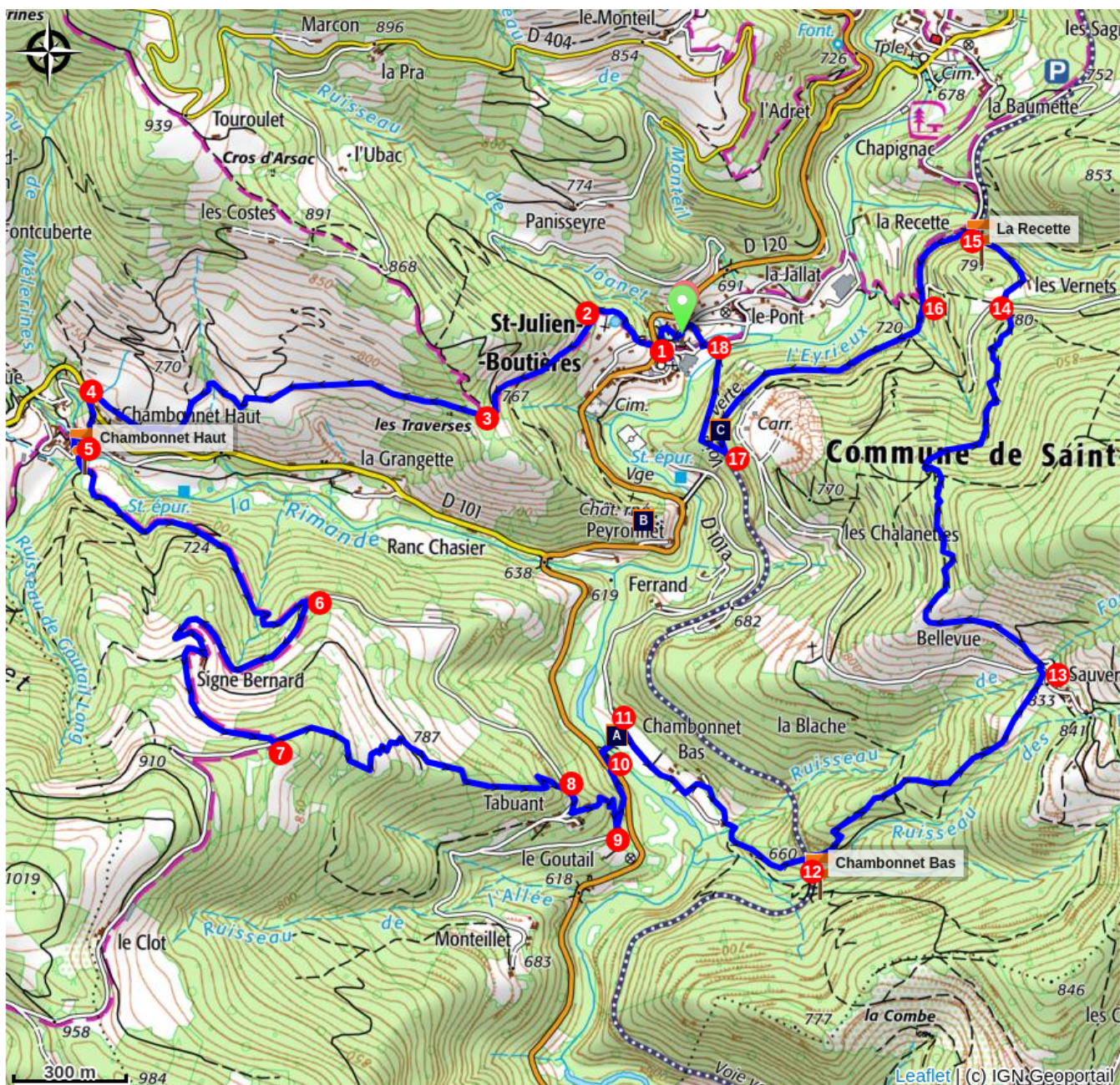
**Arrivée** : Eglise de Saint-Julien-Boutières (Saint-Julien-d'Intres)

**Balisage** :  GRP  PR

Communes : 1. INTRES 2. SAINT-JULIEN-BOUTIERES

Pendant votre course, suivre le balisage 

1. Face à l'église de Saint-Julien-Boutières, traverser la route D120 et remonter le chemin à droite de la maison.
2. Après le réservoir d'eau, monter à gauche la piste.
3.  Au poteau Les Traverses, suivre Lachapelle-sous-Chanéac 7,9 km/Chambonnet Haut 1,6 km. Descendre par le chemin jusqu'à *Chambonnet Haut*.
4. Récupérer la route D101 et la descendre sur 50 m. Prendre ensuite à droite le passage qui descend sous la route et qui retrouve la petite route du *Chambonnet Haut*.
5. Aller à droite de cette petite route et rejoindre la passerelle de la rivière Rimande. Monter sur 1 km environ à travers bois jusqu'à la petite route.
6. Monter cette petite route par la droite sur 1 km en dépassant *Signe Bernard*.
7.  Au poteau Signe Bernard, suivre Saint-Julien-Boutières 3,6 km / Chambonnet Bas 2,6 km. Descendre par le sentier jusqu'au hameau de Tabuant.
8. Après le parking, prendre à gauche et descendre le sentier.
9. Sur la petite route, descendre à gauche en direction de la route D120.
10. Remonter sur 40 m cette route et descendre en direction du pont et des maisons de *Chambonnet Bas*.
11. Prendre à droite et passer sous les maisons, le chemin monte jusqu'à l'ancienne voie de chemin de fer.
12.  Au poteau Chambonnet Bas, suivre Saint-Julien-Boutière / 4,2 km Sauverzac 0,9 km. Monter au hameau de *Sauverzac*.
13.  Au poteau Sauverzac, suivre Saint-Julien-Boutières 3,3 km / La Recette 1,8 km. Monter à gauche la piste, dépasser la maison *Bellevue*, puis poursuivre en forêt.
14. Descendre la petite route goudronnée, passer au dessus de la maison *Les Vernets*, puis descendre à gauche le chemin
15.  Au poteau La Recette, suivre Saint-Julien-Boutières 1,5 km / La Jallat 0,3 km. Poursuivre par la *Dolce Via* (voie verte).
16.  Au poteau La Jallat, suivre Saint Julien-Boutières 1,2 km. Continuer par la *Dolce Via* (voie verte) sur 700 m environ
17. Au niveau de la carrière, descendre par le sentier en direction de Saint-Julien-Boutières et traverser par le pont *l'Eyrieux*.
18. Au niveau de la petite, aller à droite et remonter en direction de l'église.



## ! Recommandations

Le trail est une activité d'autonomie en milieu naturel.

Il est important d'emmener l'équipement indispensable pour votre course, ce qui inclut équipement de protection, capacité d'hydratation, un peu de nourriture.

Le volume dépend bien évidemment de la sortie que vous avez prévue.

## Comment venir ?

### Accès routier

De Saint-Martin-de-Valamas, prendre la D120, en direction de Saint-Julien-d'Intres. Le départ a lieu à côté de l'église.

Du Cheylard, prendre la D120 en direction de Saint-Martin-de-Valamas puis de Saint-Julien-d'Intres. A Saint-Julien-Boutières arrêtez-vous à côté de l'église.

### Parking conseillé

Parking de l'église, Saint-Julien-Boutières, Saint-Julien-d'Intres