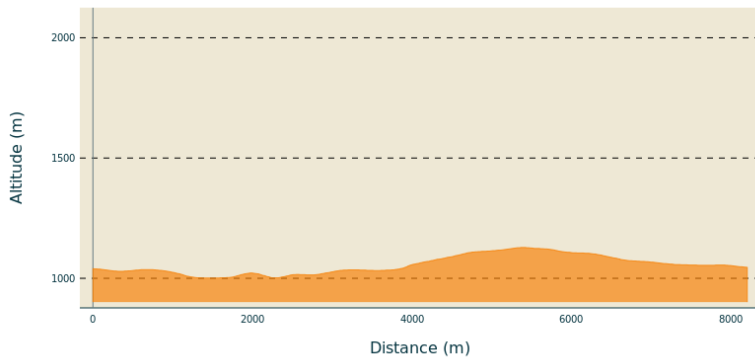


# Trail de l'Aygueneyre

Val Eyrieux - SAINT-JEAN-ROURE

## Profil altimétrique



Altitude min 1001 m Altitude max 1128 m

## Infos pratiques

Pratique : Trail

Durée : 1 h 30

Longueur : 8.2 km

Dénivelé positif : 161 m

Difficulté : Facile

Type : Boucle

Thèmes : Faune - Flore, Patrimoine agricole








## Itinéraire

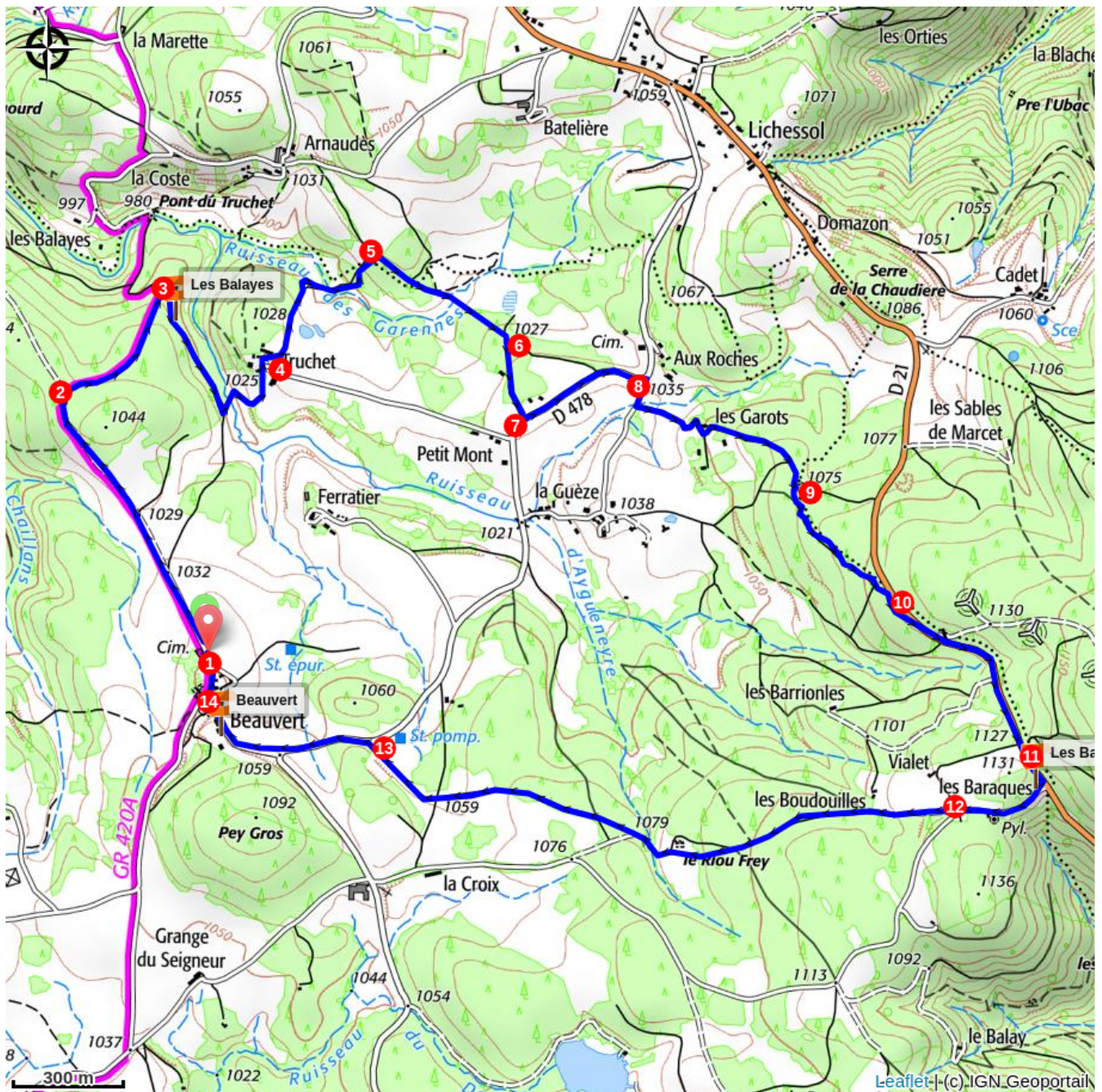
**Départ** : Beauvert, Saint-Jean-Roure

**Arrivée** : Beauvert, Saint-Jean-Roure

Communes : 1. SAINT-JEAN-ROURE 2. SAINT-AGREVE

Suivre le balisage , puis le balisage 

1. Au départ de *Beauvert*, suivre la piste entre les prairies.
2. Au premier carrefour de piste aller à droite par le  GR 420A . Descendre la piste en sous-bois.
3.  Au poteau Les Balayes, suivre St-Jean-Roure 8,4 km / Les Barraques 4,2 km. Longer le ruisseau et le traverser ensuite pour remonter à *Truchet*.
4. Suivre le balisage . Aux maisons aller à droite, puis à gauche par un chemin de terre (laisser la petite route de droite). Descendre ce chemin, couper le ruisseau des *Garences* et remonter le pré jusqu'à la piste du haut.
5. Aller à droite par la piste dans la forêt.
6. Au carrefour suivant, prendre ensuite la piste de droite qui passe au niveau des maisons.
7. A partir de la route D478, aller à gauche et la suivre jusqu'au prochain carrefour de routes.
8. Tourner à droite, faire 80 m (direction La Guèze), puis monter à gauche en direction des maisons *Les Garots*. Suivre le balisage .
9. Au croisement des chemins, aller à droite et récupérer ensuite la route D21.
10. Suivre cette route D21 à droite sur 800 m.
11.  Au poteau Les Barraques, suivre St Jean-Roure 4,2 km / Les Boudouilles 0,4 km. Au carrefour des routes au niveau de la maison, aller à droite et suivre sur 250 m cette petite route.
12.  Au poteau Les Boudouilles, suivre Saint-Agrève 9,8 km / Beauvert 2,8 km. La piste longe le pré, passe ensuite en sous-bois pour longer plus loin de grands prés.
13. Après le réservoir d'eau, rejoindre la route D478. La suivre par la gauche et rejoindre *Beauvert*.
14.  Au poteau Beauvert, suivre Saint-Agrève 7 km / Les Balayes 1,5 km.



## ! Recommandations

Le trail est une activité d'autonomie en milieu naturel.

Il est important d'emmener l'équipement indispensable pour votre course, ce qui inclut équipement de protection, capacité d'hydratation, un peu de nourriture.

Le volume dépend bien évidemment de la sortie que vous avez prévue.

## Comment venir ?

### Accès routier

De Saint-Agrève, prendre la D21 direction Belsentes (Les Nonières), puis à Lichessol, suivre la direction de Saint-Jean-Roure par la D478, puis Beauvert.

Du Cheylard, prendre la direction de Belsentes (Les Nonières) par la D578, puis Saint-Agrève par la D21. Après Le

Pouzat, poursuivre et prendre la petite route de gauche au lieu-dit Les Barraques. Ressortir sur la D478 au niveau de la ferme et aller à droite en direction de Beauvert.

**Parking conseillé**

Parking à côté du cimetière de Beauvert, Saint-Jean-Roure