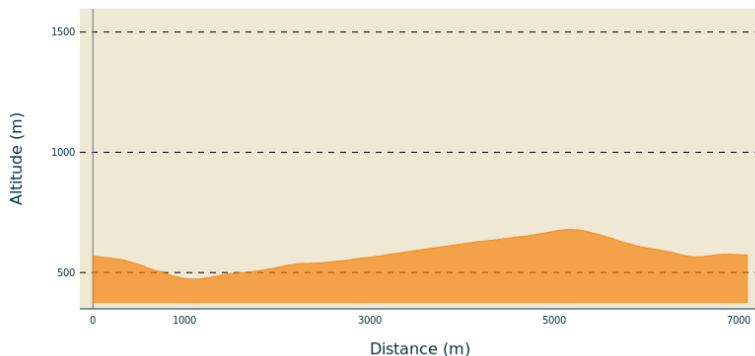


Pranles - Les trois sites

PRIVAS CENTRE ARDECHE - PRANLES



Profil altimétrique



Altitude min 473 m Altitude max 679 m

Infos pratiques

Pratique : À pied

Durée : 2 h 15

Longueur : 7.1 km

Dénivelé positif : 216 m

Difficulté : Facile

Type : Boucle

Thèmes : Patrimoine agricole, Patrimoine historique et religieux

Itinéraire

Départ : Pranles, petit parking de l'église romane Notre-Dame-de-l'Assomption


Arrivée : Retour au point de départ

Balisage :  PR

Communes : 1. PRANLES

Depuis le parking de l'église, rejoignez la petite route en contrebas, et suivez-la vers la gauche sur environ 150 m (direction "Mandy"). Juste avant d'atteindre la maison, prenez le chemin à gauche et, à la patte d'oie suivante, descendez à droite dans la chênaie. Après le virage à droite, empruntez à gauche un sentier qui rejoint le Moulin de Mandy.


1. Juste avant d'atteindre le moulin, vous pouvez suivre à droite un sentier qui mène vers un petit aqueduc (cet aqueduc permet de conduire de l'eau vers le moulin). Faites l'aller-retour si vous le souhaitez.

2.  Au **mât "Moulin de Mandy"**, suivez la direction "**Pranles 1,8 km**". Contournez l'aire de stationnement par la gauche. Au bout de celle-ci, empruntez à gauche le sentier qui traverse le Ruisseau du Vernery (franchissez la petite passerelle en béton), puis continuez à gauche sur le chemin pierreux qui monte.

3.  Au **mât "Charbonnier"**, suivez la direction "**Les Ollières-sur-Eyrieux 7,2 km - La Fontaine de la Pize 4,3 km**". Marchez sur la petite route en direction du hameau La Réviscole.

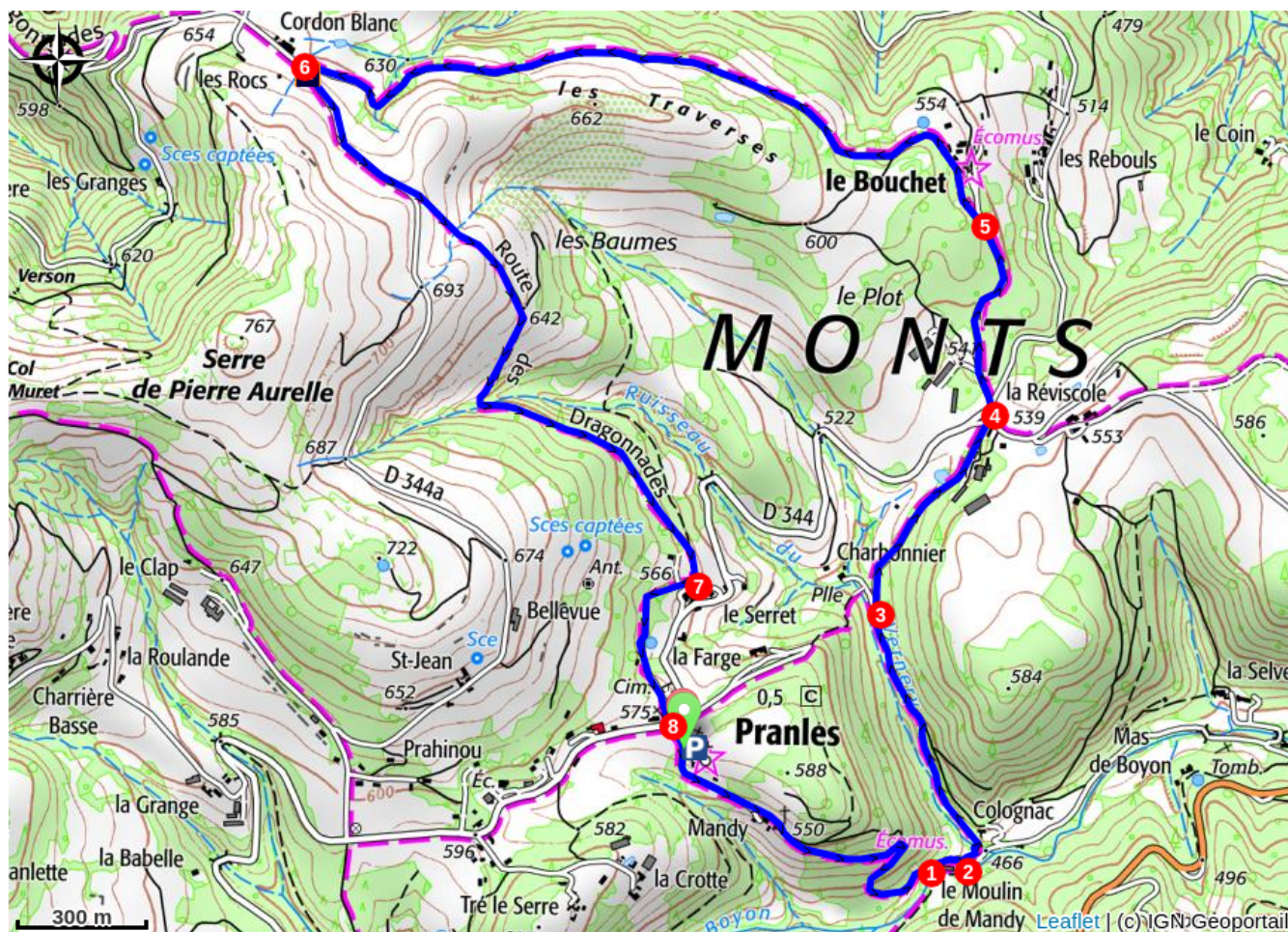
4.  Au **mât "La Réviscole"**, suivez la direction "**Pranles 8,2 km - Cordon Blanc 5,6 km**". Marchez sur la petite route en direction du hameau Le Bouschet.

5. À l'entrée du hameau Le Bouschet, vous pouvez emprunter à droite un chemin pour rejoindre le Musée du Vivarais protestant. Si vous n'allez pas au musée, restez sur la petite route en légère montée à gauche, et passez au-dessus des maisons. Marchez sur la petite route qui monte progressivement en direction du hameau Cordon Blanc.

6.  Au **mât "Cordon Blanc"**, suivez la direction "**Pranles 2,6 km**". Vous êtes maintenant sur l'itinéraire de l'ancienne voie royale dite "Route des Dragonnades". Suivez la route qui monte et, avant le virage à droite, empruntez un sentier à gauche qui vous conduit à travers les prés. Franchissez plusieurs portails (refermez-les bien !) et franchissez le Ruisseau du Vernery. Continuez sur le chemin bordé de châtaigneraies, et, au niveau de l'intersection avec un autre chemin, continuez à droite pour rejoindre le hameau Le Serret.

7. Au contact du goudron, tournez à droite, marchez sur la petite route sur environ 20 m, puis empruntez le sentier à gauche. Ce sentier vous mènera vers une maison, puis vers le cimetière, et débouchera sur la route à l'entrée du village de Pranles.

8.  Au **mât "L'Église"**, suivez la direction "**Pranles 6,1 km - Moulin de Mandy 1,1 km**". Continuez tout droit sur la petite route, sur environ 40 m, pour rejoindre le point de départ.



Comment venir ?

Parking conseillé

Petit parking de l'église Notre-Dame-de-l'Assomption (GPS : 44.771894, 4.577876)

Zones de sensibilité environnementale

Along your trek, you will go through sensitive areas related to the presence of a specific species or environment. In these areas, an appropriate behaviour allows to contribute to their preservation. For detailed information, specific forms are accessible for each area.

Natura 2000 Vallée de l'Eyrieux et ses affluents

Période de sensibilité :

Contact : Guillaume CHEVALIER / Chargé de mission Natura2000 et Espace Naturel Sensible / gchevalier@parcs-monts-ardeche.fr- 06 16 70 46 88

Natura 2000 est une politique Européenne de préservation de la biodiversité qui s'inscrit dans l'accompagnement du développement socio-économique et culturel du territoire concerné. Avec ses presque 30 000 sites reconnus au niveau européen, il est aujourd'hui le plus grand réseau de sites naturels au monde. Le site que vous traversez est marqué par la présence d'une importante diversité, que ce soit dans les paysages, dans la géologie ou encore au travers des espèces de la faune ou de la flore qui y vivent. Ceci est lié à un territoire très diversifié : rivières, zones humides, forêts, milieux prairiaux, pelouses sèches, landes ou encore milieux alluviaux le compose; mais aussi à la diversité de l'exposition, des climats et de l'altitude (de 89 m d'altitude à plus de 1 300 m). Parmi les espèces emblématiques présentes sur ce site on peut évoquer le

Sonneur à ventre jaune, La Loutre d'Europe, Le Lézard ocellé, l'Écrevisse à pattes blanches, le Ciste de Pouzolz, La Pie Grièche grise, La Drosera, Le Pic noir, etc.