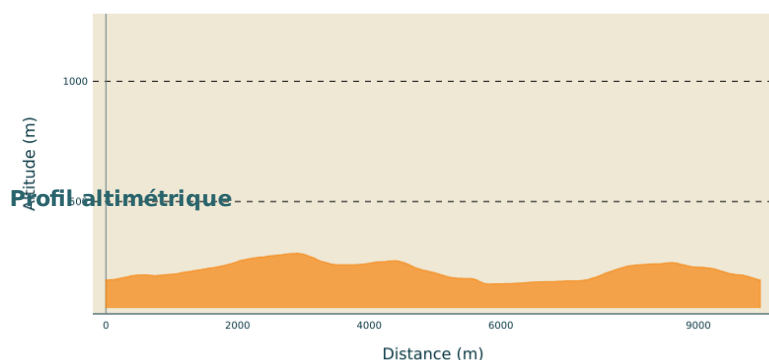


VTT au Pays des Vans : circuit n°5 (Les Vans)

PAYS DES VANS EN CEVENNES - LES VANS



Altitude min 157 m Altitude max 285 m

Infos pratiques

Pratique : VTT

Durée : 1 h 30

Longueur : 9.9 km

Dénivelé positif : 221 m

Difficulté : Moyen

Type : Boucle

Thèmes : Géologie, Patrimoine bâti

Itinéraire







Départ : Office de tourisme, Les Vans

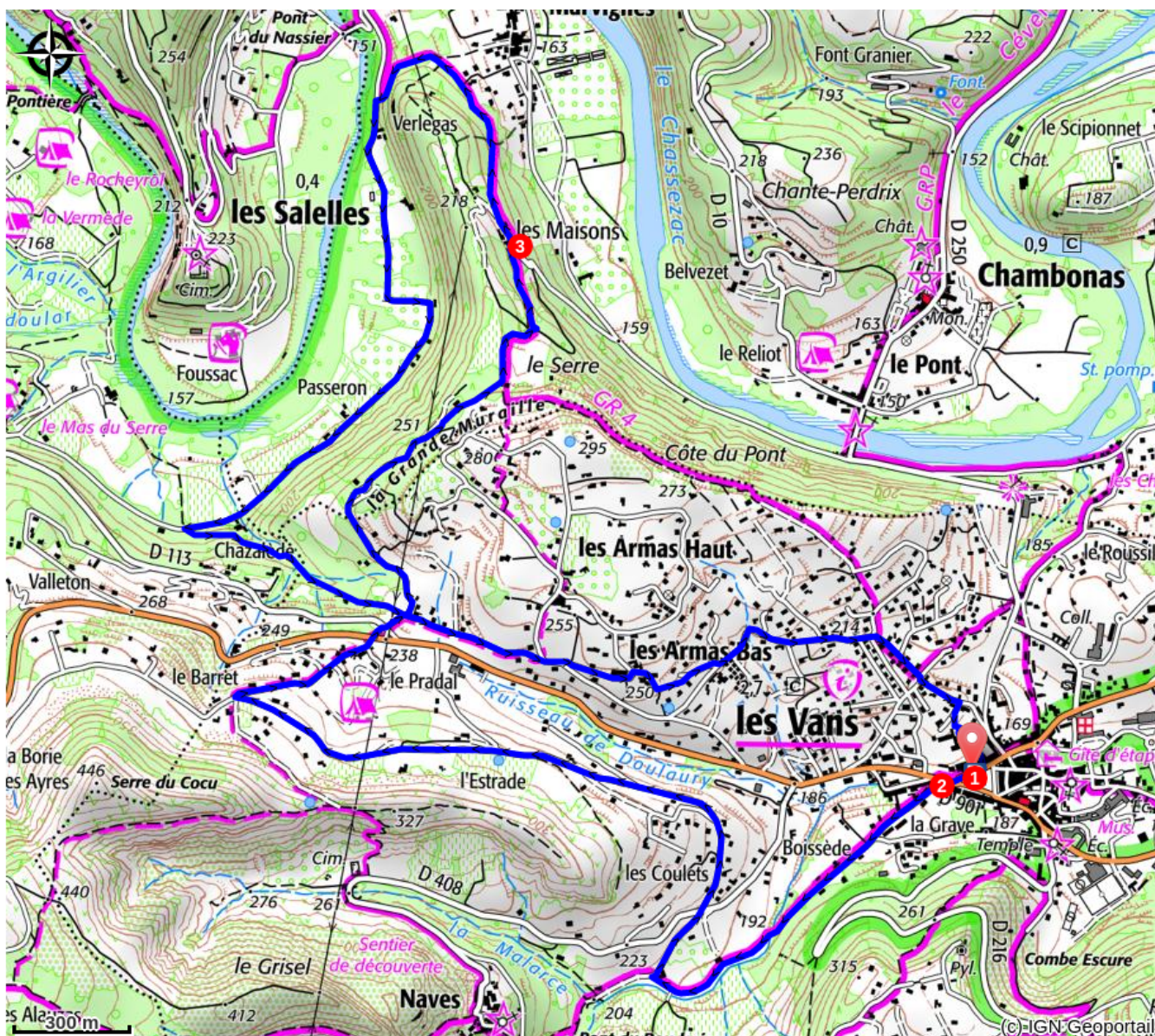
Arrivée : Office de tourisme, Les Vans

Balisage : ➤ VTT Circuit local

Communes : 1. LES VANS 2. CHAMBONAS 3. GRAVIERES

P - Rejoindre le café quasiment situé en face de la poste.

1.  **Les Vans Place Ollier** - Suivre  Naves 1,7km
2.  **Le Bourdaric** - Suivre  Naves 1,6km
3.  **Les Maisons** - Suivre  Les Armas 2,1km



Comment venir ?

Accès routier

Depuis Joyeuse (15 km), suivre la D104 et la D104a jusqu'aux Vans.

Parking conseillé

Office de tourisme, Les Vans

Lieux de renseignement

Office de tourisme des Cévennes d'Ardèche

contact@cevennes-ardeche.com

<https://www.cevennes-ardeche.com/>