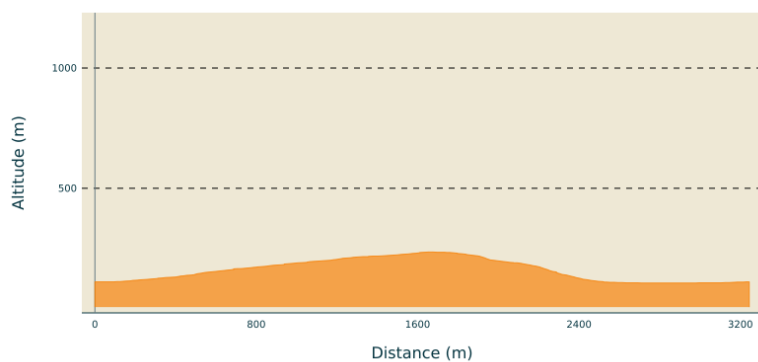


De Néandertal à la déesse Soïo

RHONE CRUSSOL - SOYONS

Profil altimétrique



Altitude min 106 m Altitude max 235 m

Infos pratiques

Pratique : À pied

Durée : 1 h 30

Longueur : 3.2 km

Dénivelé positif : 130 m

Difficulté : Moyen

Type : Boucle

Thèmes : Archéologie, Faune - Flore, Patrimoine historique et religieux

Itinéraire


















Départ : Parking de la Brégoule, Soyons

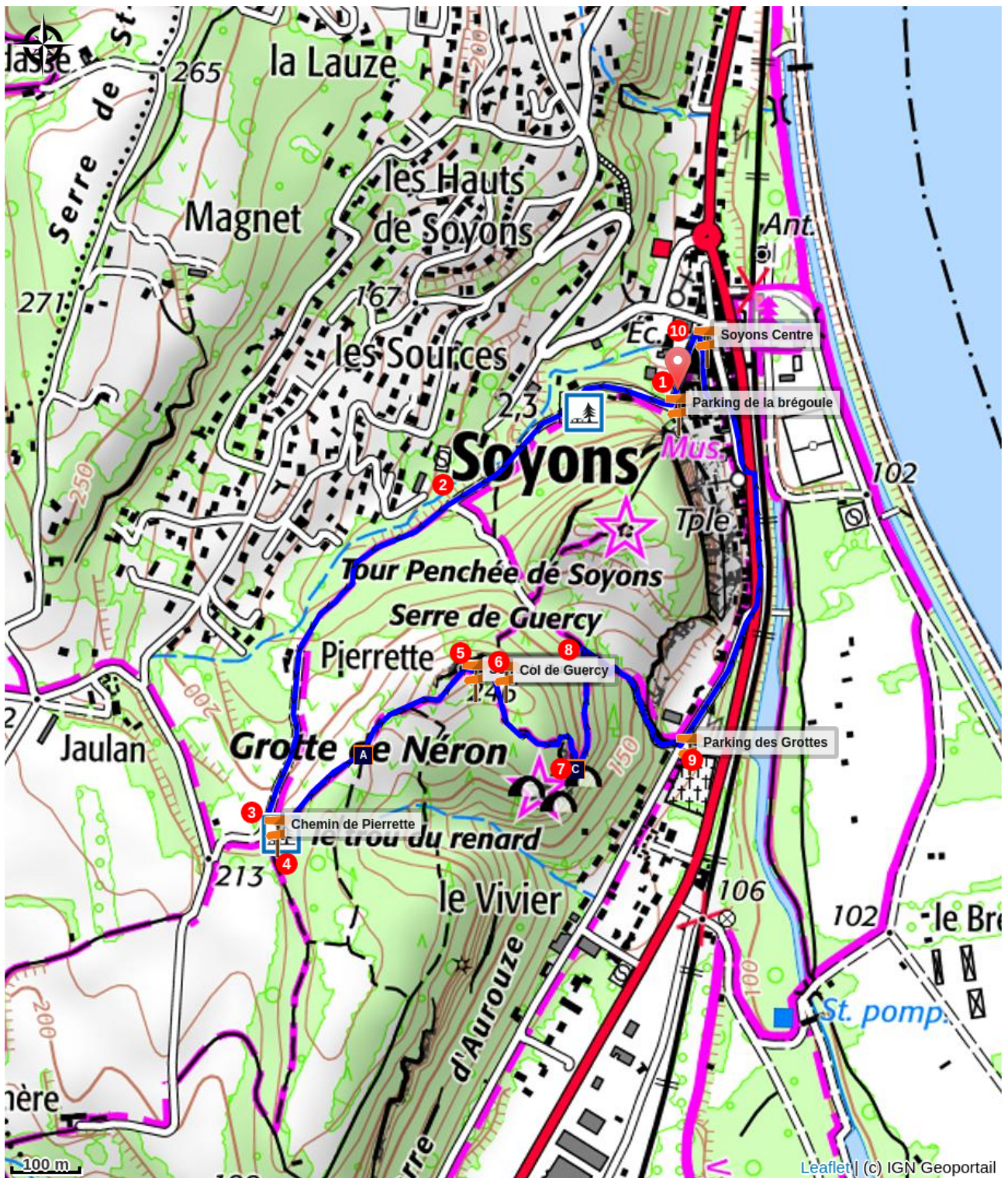
Arrivée : Parking de la Brégoule, Soyons

Balisage :  PR

Communes : 1. SOYONS

Devant l'école, monter la rue vers le sud, puis prendre la rue de la tour à droite. 

1.  Parking de la Brégoule : Continuer sur le chemin de la tour et poursuivre après 200m sur le chemin de terre .
2.  Chemin de la Tour : Poursuivre vers l'Ouest .
3.  Chemin de Pierrette : Prendre le chemin à gauche. Sur ce tronçon, des galets témoignent du passage du Rhône il y'a plus d'un million d'années.
4.  Serre d'Aurouze : Le sentier se fait plus pentu avant d'atteindre la partie sommitale du Serre. La partie Nord/Ouest d'Aurouze renferme un gisement de fer exploité par les gaulois et plus récemment dans la 1ère moitié du 20ème siècle. .
5.  Serre de Guercy : D'ici, vue superbe sur le Vercors, le valentinois et le Massif central. En face, l'oppidum de Malpas est dominé par sa célèbre tour penchée dans laquelle fut enfermée la belle Iseult du Béage. Descendre sur 50m,
6.  Col de Guercy : Traverser à droite une petite clairière et suivre les sentiers balisés jusqu'aux grottes. Prudence en arrivant sur le versant Est, on débouche à proximité des falaises au-dessus des grottes, bien rester sur le sentier. .
7.  Trou du renard : Sur le chemin des grottes, entre les cèdres, prendre à gauche. Creusées dans le calcaire argileux du Kimméridgien, ces grottes préhistoriques étagées en gradins, occupent le tiers supérieur de Guercy. .
8.  Chemin des grottes : Descendre en suivant le sentier botanique .
9.  Parking des grottes : Passer devant une ancienne carrière et longer la RD 86 jusqu'à l'église. Prendre la rue de l'église. Après le musée poursuivre jusqu'à la place du Puits, prendre à gauche la rue Pipet.
10.  Soyons Centre : Monter rue des candilles, direction le parking de la Brégoule. .



Comment venir ?

Accès routier

Depuis la D86, entrez au feu dans le centre du village, passez devant l'école et se garer au parking de la Brégoule un peu plus haut.

Parking conseillé

Parking de la Brégoule