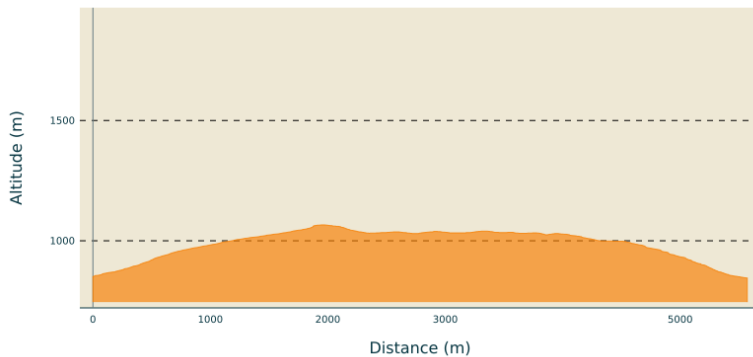


Les balcons - Saint-Laurent-Les-Bains

MONTAGNE D'ARDECHE - SAINT-LAURENT-LES-BAINS

Profil altimétrique



Altitude min 845 m Altitude max 1066 m

Infos pratiques

Pratique : À pied

Durée : 2 h

Longueur : 5.6 km

Dénivelé positif : 245 m

Difficulté : Moyen

Type : Boucle

Thèmes : Faune - Flore, Géologie, Sommet et points de vue











Itinéraire

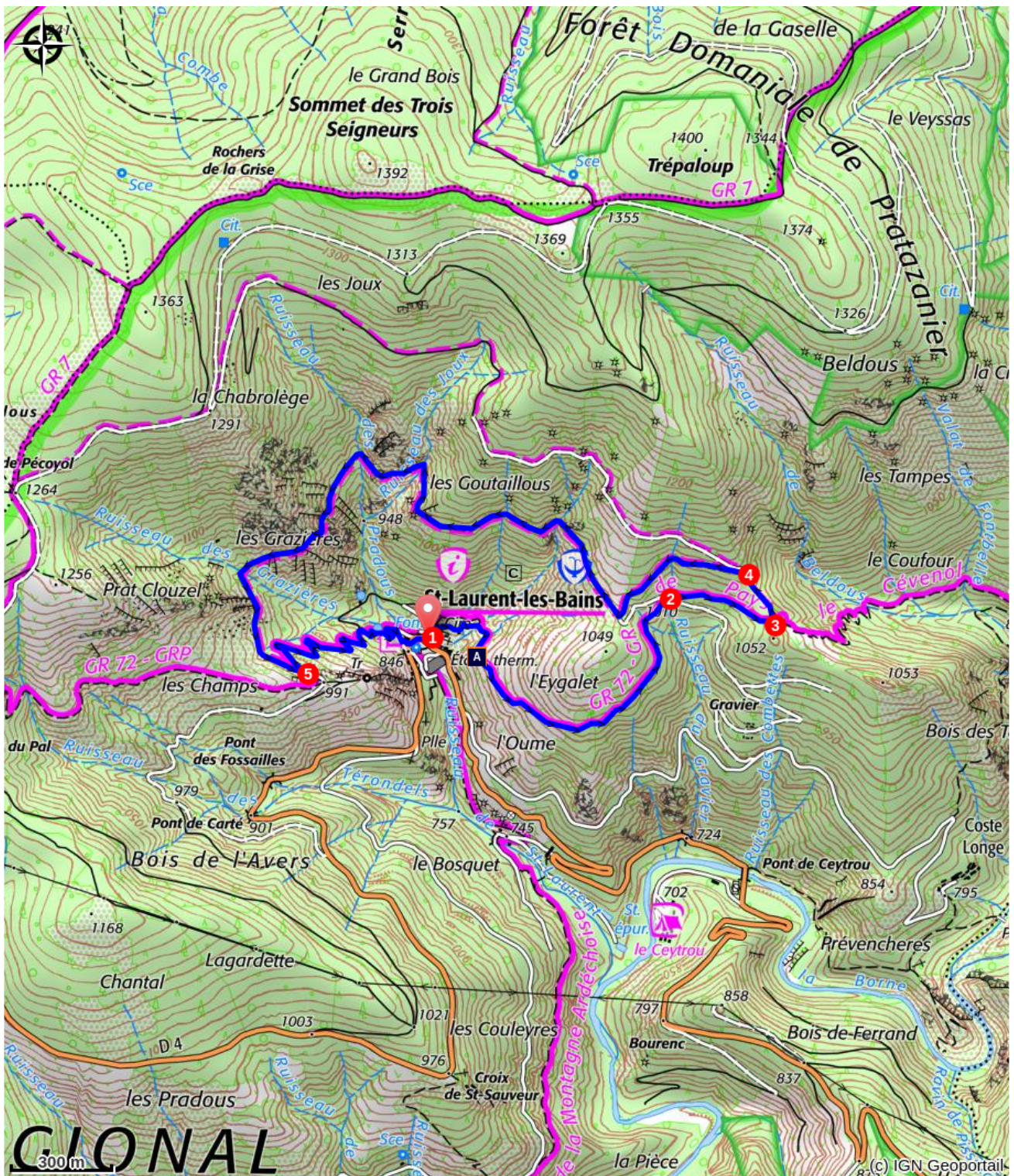
Départ : Devant l'Office de tourisme

Arrivée : Devant l'Office de tourisme

Balisage :  GR  PR

Communes : 1. SAINT-LAURENT-LES-BAINS

1. Au panneau Saint-Laurent, à côté du bureau d'information touristique, monter à droite vers l'église en suivant le balisage rouge et blanc ,  « Coufour ». Laisser l'église sur la droite, puis continuer sous la voûte en pierre. Puis tourner à droite et continuer au-dessus des petits jardins.
2. Au panneau  « Gravier Nord », continuer tout droit et suivre le balisage rouge et blanc , en direction de « Coufour ».
3. Au panneau « Coufour », suivre à gauche le balisage jaune et blanc  dans la direction de  « La tour ». La vue à cet endroit donne sur la Borne (rivière).
4. Au panneau « Coufour Nord », suivre à gauche le balisage jaune et blanc  en direction de  « La tour ». En continuant vous devinez le petit sentier qui mène à la tour.
5. Au panneau « La tour bis », vous pouvez faire un aller/retour jusqu'à la tour pour ensuite redescendre vers Saint-Laurent en suivant le balisage jaune et blanc  en direction de  « Saint-Laurent-les-Bains ».



Comment venir ?

Parking conseillé

Dans le village de St-Laurent-les-Bains

Lieux de renseignement

Office de tourisme de Montagne d'Ardèche

contact@montagnedardeche.com

<http://www.montagnedardeche.com>