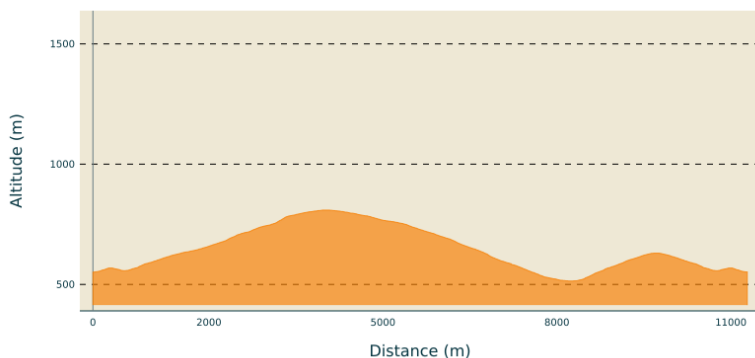


# Saint-Cierge-la-Serre - Serre de Gruas

PRIVAS CENTRE ARDECHE - SAINT-CIERGE-LA-SERRE



## Profil altimétrique



Altitude min 514 m Altitude max 809 m

## Infos pratiques

Pratique : À pied

Durée : 3 h 30

Longueur : 11.3 km

Dénivelé positif : 396 m

Difficulté : Moyen

Type : Boucle

Thèmes : Sommet et points de vue

## Itinéraire

**Départ** : Saint-Cierge-la-Serre, panneau Infos Rando sur la Place du village (carrefour D265 / D265A)


**Arrivée** : Retour au point de départ

**Balisage** : PR

Communes : 1. SAINT-CIERGE-LA-SERRE 2. SAINT-VINCENT-DE-DURFORT

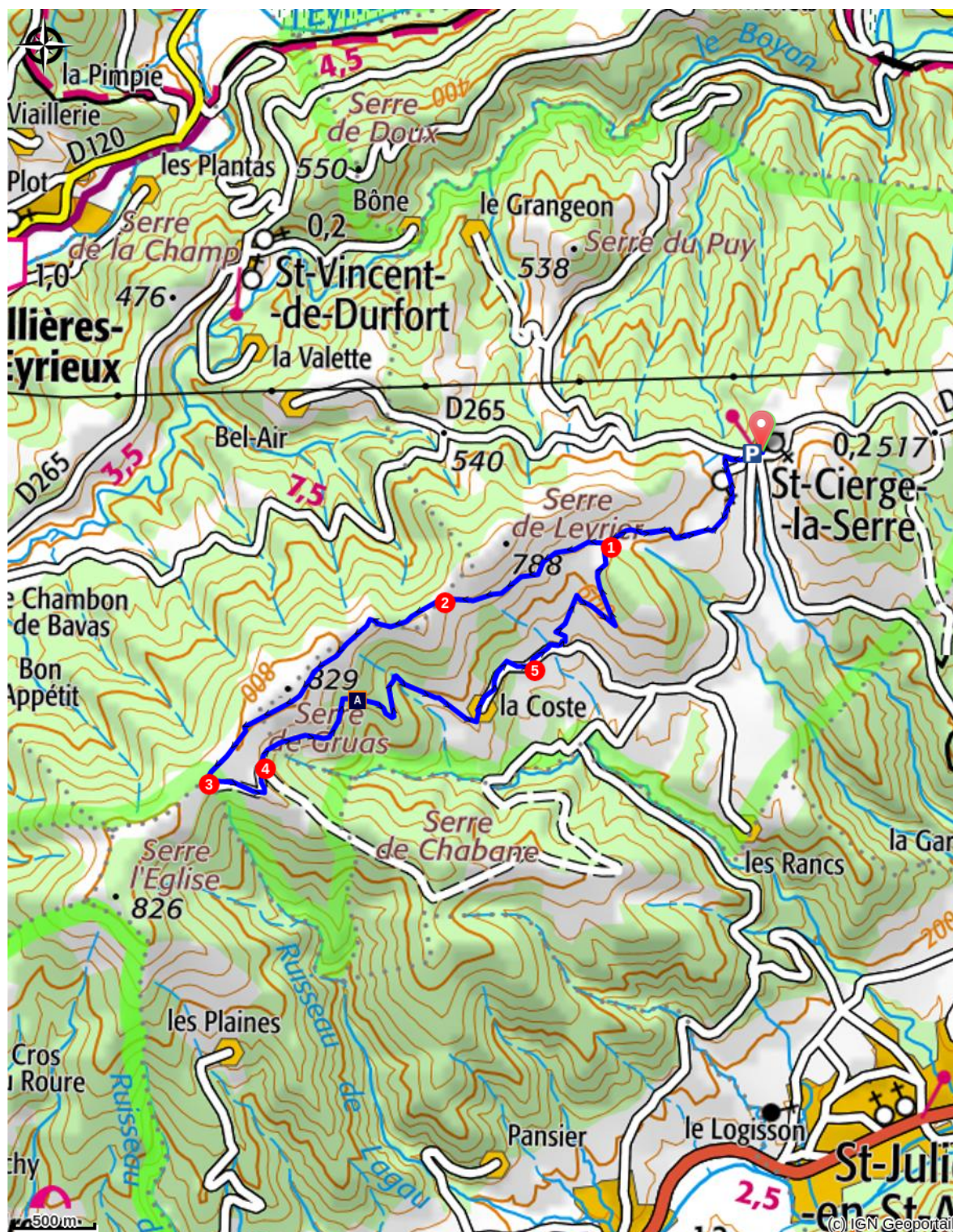
Suivez la route D265 en direction de Saint-Vincent-de-Durfort sur quelques mètres, et empruntez tout droit la petite route qui monte (Montée de l'église). Plus haut, contournez l'église, et continuez par le chemin qui redescend puis longe le cimetière. Montez par la petite route. À la fin du goudron, prenez le chemin à droite.

- Au **mât "Col de la Croix"**, suivez la direction "**Serre de Gruas 2,4 km**". Suivez la montée par un chemin bordé de murets et de clôtures. Laissez sur la gauche le chemin qui descend et continuez dans un secteur très dégradé.
- Au **mât "Goulet de la Verrière"**, suivez la direction "**Serre de Gruas 1,1 km - Les Croix de Gruas 2 km**". Montez le chemin qui permet d'avoir un beau point de vue sur le secteur de la vallée de l'Eyrieux et les Boutières. La pente s'accroît ensuite sur un passage pierreux. Continuez en direction du relais de télécommunications, puis vers les maisons. Passez le hameau et suivez la petite route goudronnée. A droite, vue sur le Chambon de Bavas et le Château de La Molière.
- Au **mât "Les Croix de Gruas"**, suivez la direction "**Flaviac 6,5 km - Le Pigeonnier 2,7 km**". Descendez par une piste assez large, et tournez très rapidement sur la gauche pour passer en contrebas des maisons du Serre de Gruas.
- Au **mât "Serre du Pré"**, suivez la direction "**St-Cierge-la-Serre 5,8 km**". Suivez la longue descente par la piste qui traverse les bois de châtaigniers puis de chênes. Restez sur la piste principale pour rejoindre le hameau La Coste. Laissez les maisons sur la droite et poursuivez par la petite route. Au niveau de l'intersection, continuez en face jusqu'aux maisons suivantes.

5.  Au **mât "Aurelle"**, suivez la direction "**St-Cierge-la-Serre 3,1 km**". Continuez par la route vers le hameau Le Vignal et, avant celui-ci, prenez à gauche et longer les maisons. Passez le bassin et prenez à gauche le chemin qui monte. Puis, tout de suite après, à l'intersection, prenez à droite pour remonter vers le Col de la Croix.

1.  Au **mât "Col de la Croix"**, suivez la direction "**St-Cierge-la-Serre 1,5 km**". Descendez, en sens inverse,

le même chemin qu'à l'aller. Passez devant l'entrée du cimetière, montez vers l'église qu'il faut de nouveau contourner et descendez vers le village.



### Comment venir ?

#### Parking conseillé

Parking de la Salle des fêtes (GPS : 44.793354, 4.685488)