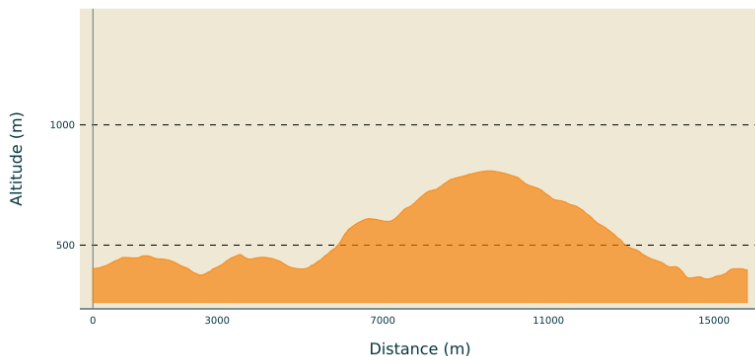


Saint-Vincent-de-Durfort - Vallée du Boyon et Serre de Gruas

PRIVAS CENTRE ARDECHE - SAINT-VINCENT-DE-DURFORT



Profil altimétrique



Altitude min 359 m Altitude max 809 m

Infos pratiques

Pratique : À pied

Durée : 4 h 30

Longueur : 15.8 km

Dénivelé positif : 619 m

Difficulté : Difficile

Type : Boucle

Thèmes : Sommet et points de vue

Itinéraire

Départ : Saint-Vincent-de-Durfort, panneau Infos Rando à côté du temple (au bord de la route D265)

Arrivée : Retour au point de départ


Balisage : PR


Communes : 1. SAINT-VINCENT-DE-DURFORT 2. FLAVIAC 3. SAINT-CIERGE-LA-SERRE


Face au **panneau Infos Rando** (le temple est donc derrière vous), dirigez-vous vers la gauche en laissant l'église derrière vous. Un peu plus loin, passez devant la Mairie et allez jusqu'au petit carrefour routier.

- Au **mât "Les Balanges"**, suivez la direction "**Le Chambon de Bavas 3,6 km - Lacol 3,2 km**". Montez à droite avant le cimetière par la petite route, puis par la piste dans les bois menant au hameau Le Planas. À la route, prenez à gauche et continuez jusqu'à la route D265.
- Au **mât "Fourton"**, suivez la direction "**Le Chambon de Bavas 4,9 km**". Descendez vers la Vallée du Boyon, passez le petit pont et remontez vers le hameau Vaneilles. Suivez le fléchage. L'approche du hameau se fait par un chemin bordé de murets. Au croisement avec la piste, prenez en face entre des maisons
- Au **mât "Vaneilles"**, suivez la direction "**Le Chambon de Bavas 4,9 km**". Continuez dans le hameau, puis descendez à droite avant la dernière maison. Passez deux petits ruisseaux, gagnez la route, traversez-la, longez le bas d'une prairie et entrez dans les bois. Continuez jusqu'à la route que vous suivez par la gauche.
- Au **mât "Le Chambon de Bavas"**, suivez la direction "**Serre de Gruas 4,5 km - Les Croix de Gruas 3,6 km**". Prenez à gauche, empruntez le chemin bordé de murets et suivez le balisage jusqu'à la ruine des Rialles. Prenez à gauche la piste forestière jusqu'à la route goudronnée, puis tournez à droite.
- Au **mât "Les Croix de Gruas"**, suivez la direction "**St-Cierge-la-Serre 4,3 km - Serre de Gruas 0,9 km**". Au hameau Gruas au riche passé, promenez-vous au milieu des maisons anciennes encore habitées. Rendez-vous à sa source favorisant dans le respect un pique-nique à l'abri du vent du Nord. En quittant le

hameau Gruas, votre regard pourra s'évader à l'Ouest vers le Mont Gerbier-de-Jonc, le Mont Mézenc, le massif du Tanargue... à l'Est vers le Mont Ventoux, le massif du Vercors, le massif des Trois Becs, le Grand Veymont, les Préalpes... Ensuite, la descente se fait par un passage pierreux.

6.  Au **mât "Goulet de la Verrière"**, suivez la direction "**St-Vincent-de-D. 5,4 km - Lacol 4,3 km**". Descendez par une longue piste sinueuse bordée d'anciennes châtaigneraies, de chênaies, jusqu'à l'intersection avec une petite route que vous suivez par la droite. Prenez ensuite à gauche par la route menant au hameau Vaneilles. Dans le premier virage, avant les trois maisons, quittez la route pour un chemin à droite.

7.  Au **mât "Le Faure"**, suivez la direction "**St-Vincent-de-D. 3,3 km**". Descendez le chemin. Passez le ruisseau et remontez vers la maison du Viallat que vous contournez. Poursuivez par la piste gravillonnée et descendez à gauche à travers bois. La pente s'accroît et il convient d'être vigilant. Passez le petit pont sur le Riou de l'Oule, puis la route par le pont sur le Boyon, et montez vers le village de Saint-Vincent-de-Durfort.

1.  Au **mât "Les Balanges"**, suivez la direction "**Infos randonnée 0,2 km**" pour rejoindre le point de départ.

