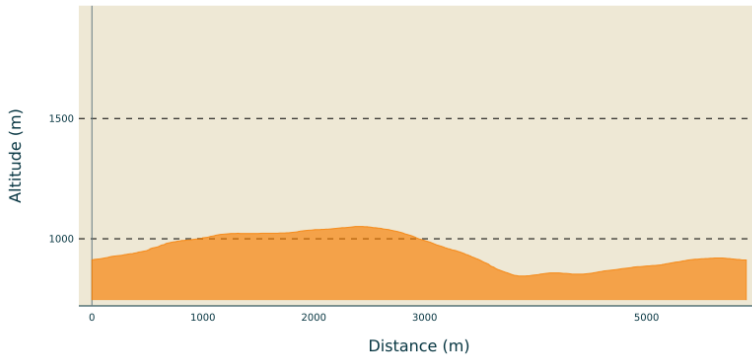


Circuit de Tempoyrac - La Rochette

MONTAGNE D'ARDECHE - LA ROCHETTE

Profil altimétrique



Altitude min 845 m Altitude max 1051 m

Infos pratiques

Pratique : À pied

Durée : 2 h

Longueur : 5.9 km

Dénivelé positif : 222 m

Difficulté : Moyen

Type : Boucle





Thèmes : Faune - Flore

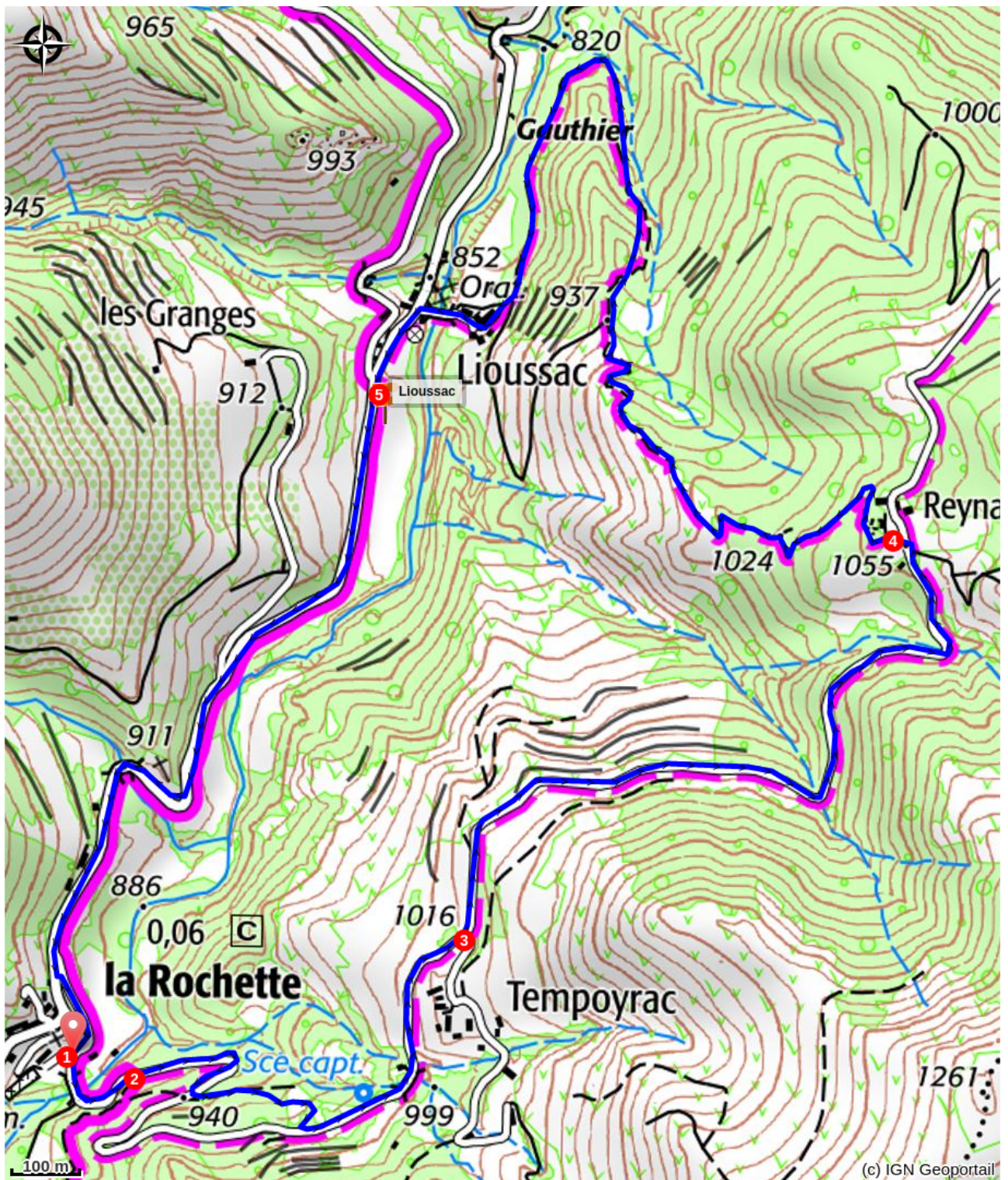
Itinéraire

Départ : Eglise de la Rochette

Arrivée : Eglise de la Rochette

Communes : 1. LA ROCHETTE

1. Se garer sous l'église de La Rochette. Départ sur votre droite, traverser le pont.
2. Au panneau indiquant « La Rochette sud » suivre « Reynaud », après le virage en épingle, suivre le chemin à gauche qui rejoint la route au dessus. Puis tourner à gauche et suivre la route pendant environ 500m, balisage .
3. À l'intersection avec la route, continuer à gauche sur la petite route pendant 1,3 km jusqu'au hameau de Reynaud, balisage .
4. Au panneau « Reynaud », descendre le chemin dans les bois jusqu'à Lioussac, balisage . Puis, rejoindre la départementale et partir à gauche.
5. Au panneau « Lioussac », continuer sur la route jusqu'à La Rochette pendant 1,5 km en suivant le balisage .



Comment venir ?

Accès routier

Parking conseillé

Sous l'église de La Rochette

Zones de sensibilité environnementale

Along your trek, you will go through sensitive areas related to the presence of a specific species or environment. In these areas, an appropriate behaviour allows to contribute to their preservation. For detailed information, specific forms are accessible for each area.

Espace Naturel Sensible (ENS) Gerbier Mézenc

Période de sensibilité :

Les ENS ou Espace Naturel Sensible sont une politique du Département qui vise à préserver la faune, la flore, la géologie et les paysages remarquables du Département tout en conciliant l'accueil du public. L'ENS mont Gerbier et Mézenc se caractérise par ses paysages de montagne où alternent, prairies, landes, zones humides et forêts.

Merci de bien vouloir rester sur les sentiers aménagés afin de ne pas déranger la faune ni piétiner la flore.



Lieux de renseignement

Office de tourisme de Montagne d'Ardèche

contact@montagnedardeche.com

<http://www.montagnedardeche.com>