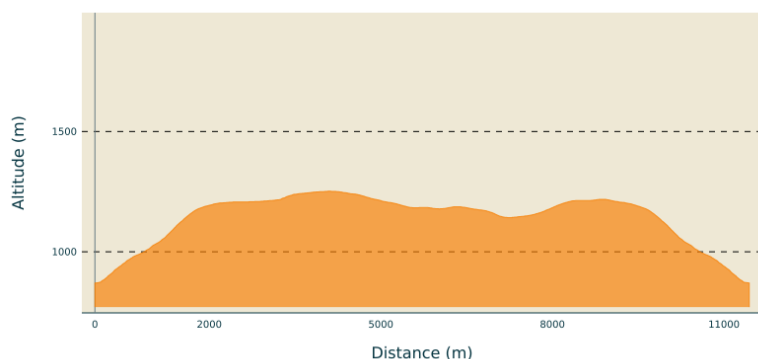


Col de la Marugier - Le Roux

MONTAGNE D'ARDECHE - LE ROUX

Profil altimétrique



Altitude min 870 m Altitude max 1252 m

Infos pratiques

Pratique : À pied

Durée : 4 h 15

Longueur : 11.4 km

Dénivelé positif : 468 m

Difficulté : Difficile

Type : Boucle





Thèmes : Faune - Flore, Patrimoine historique et religieux, Sommet et points de vue

Itinéraire

Départ : Mairie du Roux

Arrivée : Mairie du Roux

Communes : 1. LE ROUX 2. SAINT-CIRGUES-EN-MONTAGNE 3. MAZAN-L'ABBAYE

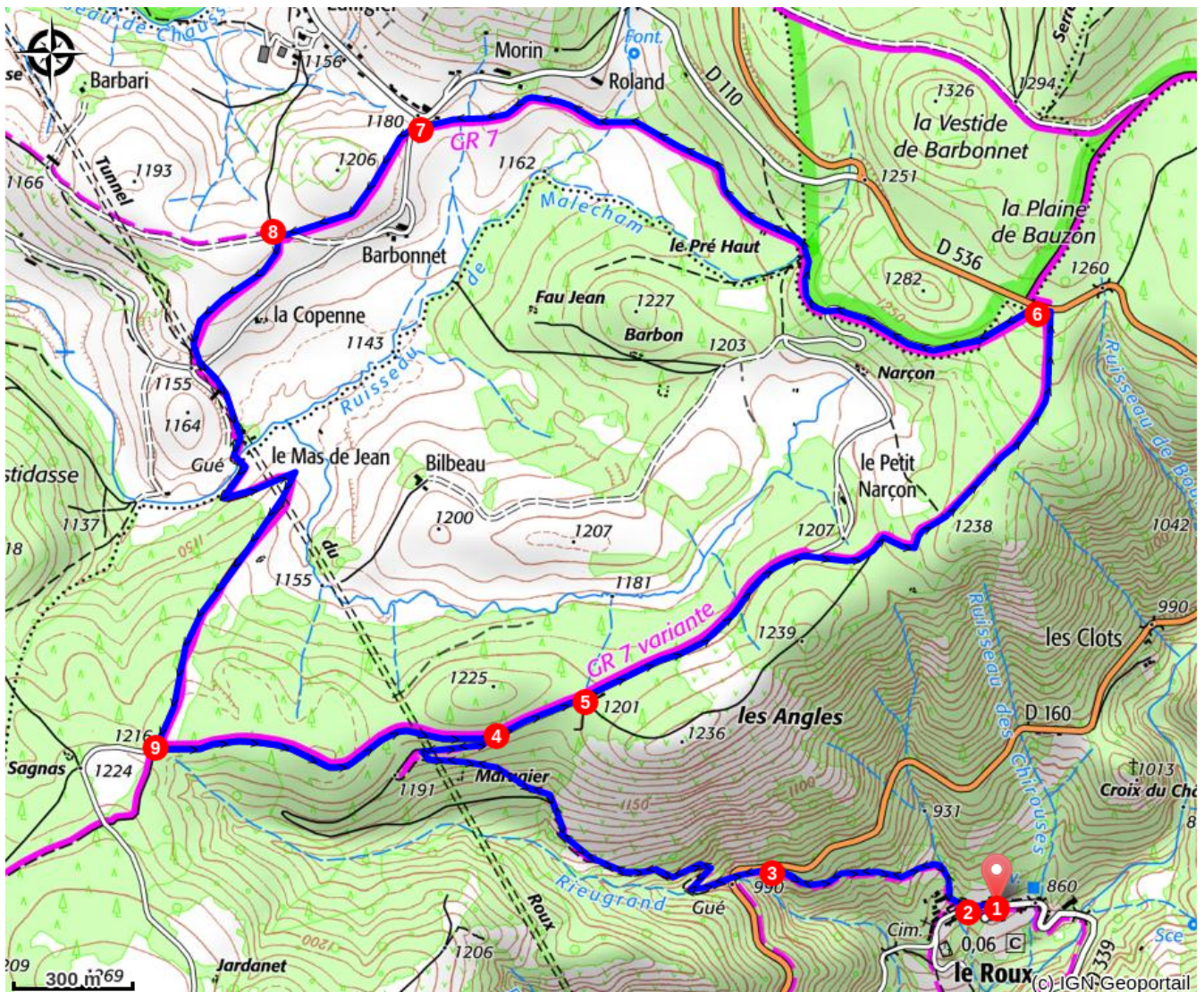
1. Passer devant l'église et rejoindre le pont, suivre le balisage jaune et blanc .
2. Monter en suivant « Rieugrand » (sentier caladé). Suivre le petit ruisseau de Malasague et rejoindre la RN 160 .
3. Longer la route sur la gauche pendant 1000m puis, rendre le chemin à droite en direction du GR7. Suivre le PR, balisage .
4. Au col de la Marugier, prendre la route à droite en suivant « Fontaulière », balisage .
5. 500 m après le col, deux possibilités s'offrent à vous : a) Eviter la route (GR7) en suivant la piste non balisée à droite qui monte en crêtes et retrouver le GR7 au col 1 km plus loin. b) Suivre la route pendant

environ 900 m et ne pas manquer de prendre le chemin à droite. Continuer sur le GR7 jusqu'à la D536



6. Vous êtes sur la ligne de partage des eaux. Ne pas traverser la départementale mais suivre la petite route (GR) à gauche sur 700 m environ. Dans le virage en épingle, emprunter le sentier permettant de rejoindre le hameau de Lalligier
7. Traverser la petite place puis remonter le sentier en herbe qui surplombe la route, balisage
8. Suivre le sentier à gauche, direction « Les Sagnas ». Descendre au Mas de Jean, traverser le ruisseau de Malachamp, puis monter pour rejoindre la route.
9. À l'intersection de Sagnas, suivre la route à gauche (GR), en suivant « Fontaulière », pour rejoindre le col de la Marugier .

À partir du col de la Marugier, pour retourner au village du Roux, refaire le chemin inverse en suivant les étapes 3, 2 et 1.



Comment venir ?

Accès routier

Depuis Montpezat-sous-Bauzon suivre la D536, puis prendre à gauche direction Le Roux.

Parking conseillé

Dans le village

Lieux de renseignement

Office de tourisme de Montagne d'Ardèche

contact@montagnedardeche.com

<http://www.montagnedardeche.com>