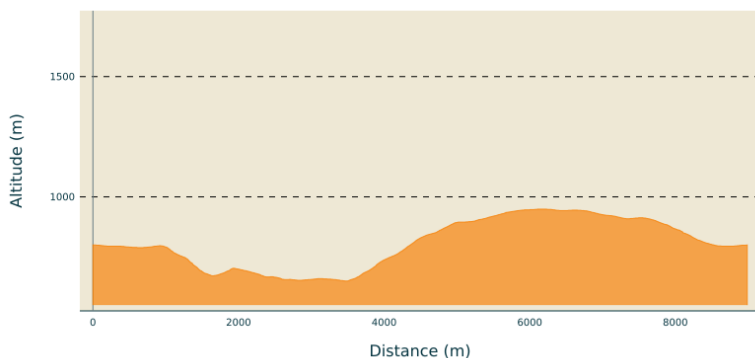


Gluiras - Boucle du Plos

PRIVAS CENTRE ARDECHE - GLUIRAS



Profil altimétrique



Altitude min 650 m Altitude max 949 m

Infos pratiques

Pratique : À pied

Durée : 3 h 30

Longueur : 9.0 km

Dénivelé positif : 358 m

Difficulté : Moyen

Type : Boucle

Thèmes : Patrimoine agricole

Itinéraire


Départ : Gluiras, Place de la Liberté

Arrivée : Retour au point de départ


Balisage :  PR

Communes : 1. GLUIRAS

Sur la Place de la Liberté, suivez la direction "**St-Genest-Lachamp 9,4 km - Rioufol 0,4 km**". Prenez la route D264 en direction de Saint-Sauveur-de-Montagut. Au bout de 100 m, descendez à gauche puis prenez à droite pour longer la salle des fêtes et l'école. Continuez par la route à gauche.

1.  Au **mât "Rioufol"**, suivez la direction "**St-Christol 10,9 km - Fougeyre 5,5 km**". Continuez par la route, bifurquez à droite et montez en direction du hameau Plos.

2. Lorsque la route amorce une descente, prenez en face par le portail. Poursuivez sur un sentier caillouteux assez raide et remontez vers le hameau Chapelèche. Passez en contrebas des maisons puis remontez sur la droite jusqu'à la route que l'on suit sur la gauche. Descendez et, au niveau du pont, dirigez-vous vers le hameau Le Pral. Longez les maisons puis prenez à gauche en traversant une piste bétonnée. Descendez par le vieux chemin et remontez vers le hameau Plos. Contournez la première maison (ancienne école) par la droite et amorcez une montée en sous-bois. Dans la pinède, suivez les lacets du sentier et passez un portail donnant sur une piste qu'il faut remonter par la gauche. Passez au-dessus des maisons du hameau La Croix et suivez une petite route.

3.  Au **mât "Fougeyre"**, suivez la direction "**Gluiras 4 km - Rioufol 3,6 km**". Poursuivez par la route qui offre de jolis panoramas vers le sud. Ensuite, descendez à droite vers le hameau Fougeyrolles. Après avoir passé le hameau, engagez-vous dans un bois de résineux puis traversez une zone de prairies. Avant, et en contrebas de la route, prenez à droite un portail pour longer la clôture. Descendez entre les murets.

1.  Au **mât "Rioufol"**, suivez la direction "**Gluiras 0,8 km**". Suivre la route (même itinéraire qu'au début de la randonnée, en sens inverse) pour rejoindre le point de départ (Place de la Liberté).



Comment venir ?

Parking conseillé

Parking situé aux abords de l'école primaire et de la salle des fêtes (GPS : 44.846091, 4.520658)

Zones de sensibilité environnementale

Along your trek, you will go through sensitive areas related to the presence of a specific species or environment. In these areas, an appropriate behaviour allows to contribute to their preservation. For detailed information, specific forms are accessible for each area.

Espace Naturel sensible (ENS) Boutières

Période de sensibilité :

Contact : Guillaume CHEVALIER / Chargé de mission Natura2000 et Espace Naturel Sensible / gchevalier@parc-monts-ardeche.fr - 06 16 70 46 88

Les Espaces Naturels Sensibles sont des sites remarquables et représentatifs de la diversité des écosystèmes présents à l'échelle du Département, au regard de leur paysage, de leur géologie et du patrimoine naturel qu'ils renferment. Sur les 16 sites identifiés en Ardèche, le Département s'engage à leur préservation avec pour objectif de concilier une meilleure connaissance et un accueil du public maîtrisé. Le site ENS "Boutières" que vous traversez est marqué par des pentes fortes liées à la présence de 3 rivières La Gluèyres, L'Orsannes et L'Auzène. La diversité géologique, la diversité des expositions, de climat et de paysage induit la présence d'un patrimoine naturel riche et sensible. Parmi les espèces présentes on peut évoquer le Sonneur à ventre jaune, La Loutre d'Europe, Le Léopard ocellé, l'Écrevisse à pattes blanches, La Pie Grièche grise, L'Aigle Royal, La Drosera, Le Pic noir, etc.

une certaine fragilité nécessitant la mise en œuvre d'actions de préservation et de gestion, tout en étant des lieux de découverte pour le grand public.

Natura 2000 Vallée de l'Eyrieux et ses affluents

Période de sensibilité :

Contact : Guillaume CHEVALIER / Chargé de mission Natura2000 et Espace Naturel Sensible / gchevalier@parc-monts-ardeche.fr- 06 16 70 46 88

Natura 2000 est une politique Européenne de préservation de la biodiversité qui s'inscrit dans l'accompagnement du développement socio-économique et culturel du territoire concerné. Avec ses presque 30 000 sites reconnus au niveau européen, il est aujourd'hui le plus grand réseau de sites naturels au monde. Le site que vous traversez est marqué par la présence d'une importante diversité, que ce soit dans les paysages, dans la géologie ou encore au travers des espèces de la faune ou de la flore qui y vivent. Ceci est lié à un territoire très diversifié : rivières, zones humides, forêts, milieux prairiaux, pelouses sèches, landes ou encore milieux alluviaux le compose; mais aussi à la diversité de l'exposition, des climats et de l'altitude (de 89 m d'altitude à plus de 1 300 m). Parmi les espèces emblématiques présentes sur ce site on peut évoquer le Sonneur à ventre jaune, La Loutre d'Europe, Le Léopard ocellé, l'Écrevisse à pattes blanches, le Ciste de Pouzolz, La Pie Grièche grise, La Drosera, Le Pic noir, etc.