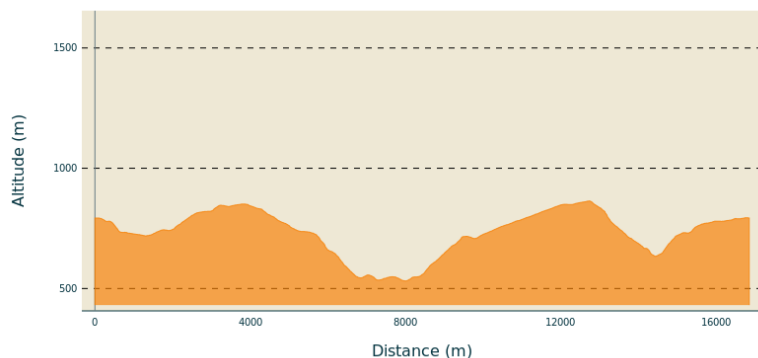


Ajoux - Le joli pont en pierre

PRIVAS CENTRE ARDECHE - AJOUX



Profil altimétrique



Altitude min 531 m Altitude max 864 m

Infos pratiques

Pratique : À pied

Durée : 5 h

Longueur : 16.9 km

Dénivelé positif : 675 m

Difficulté : Difficile

Type : Boucle

Thèmes : Châtaigneraie, Patrimoine agricole

Itinéraire





Départ : Ajoux, panneau Infos Rando au Col des Pierres de Faux

Arrivée : Retour au point de départ

Balisage : PR

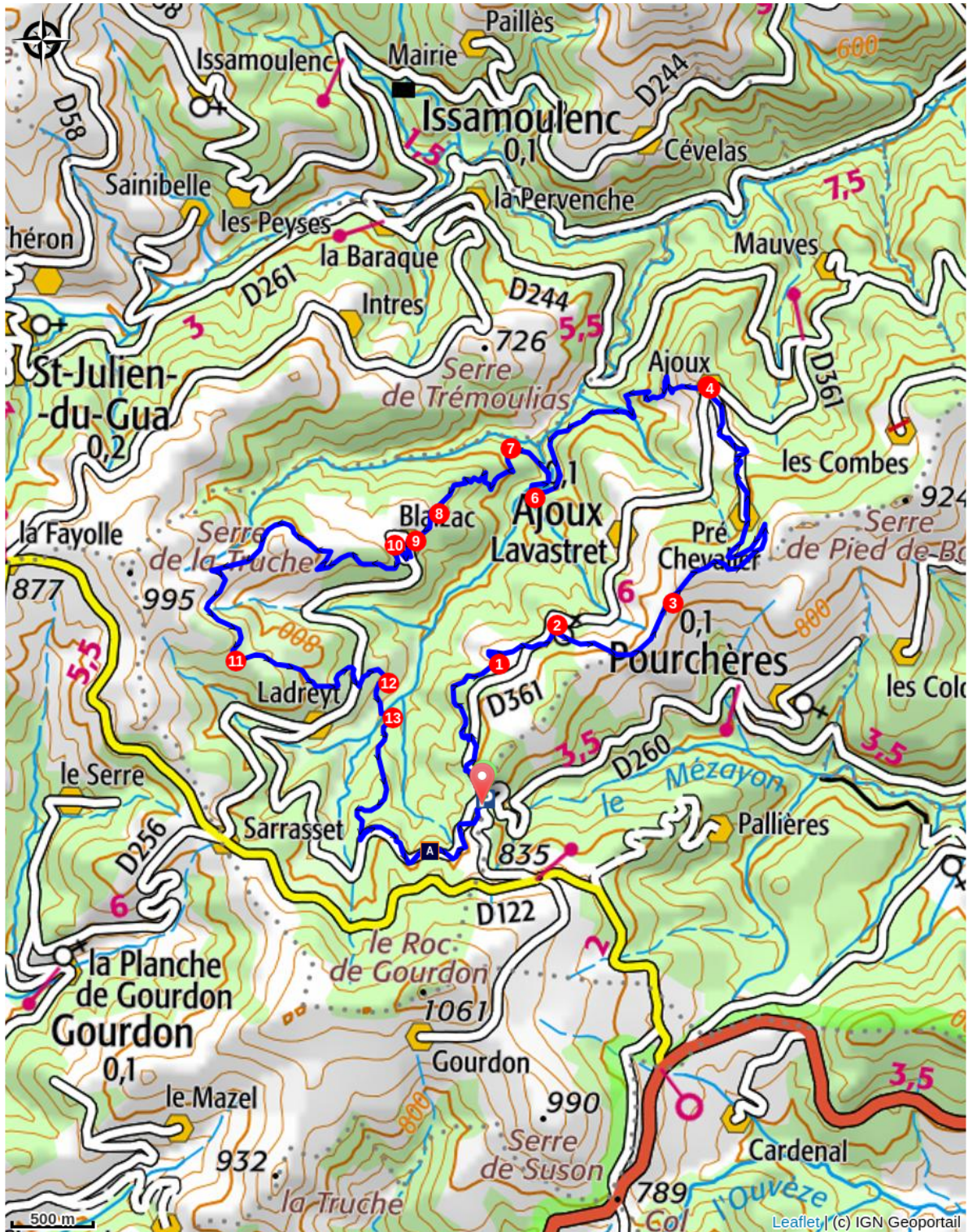
Communes : 1. AJOUX 2. POURCHERES

Depuis le **panneau Infos Rando**, prenez la route D361, puis quittez-la par la gauche. Poursuivez par le sentier en contre-bas de la route, qui traverse plusieurs clôtures.

-  Au **mât "Favet"**, suivez la direction "**Le Rocher d'Ajoux 4,8 km - Chabanne 2 km**". Laissez la maison sur la gauche, et remontez la route goudronnée pour rejoindre la route D361 qu'il faut suivre sur la gauche jusqu'au hameau Greytus.
-  Au **mât "Greytus"** (à côté de l'église), suivez la direction "**Le Rocher d'Ajoux 3,7 km**". Montez par le chemin devant la croix et rejoignez la crête qu'il faut suivre.
-  Au **mât "Les Côtes"**, suivez la direction "**Le Rocher d'Ajoux 2,6 km**". Continuez la montée en crête, puis redescendez dans un bois de résineux et passez au-dessus de la ferme de Pré-Chevalier. Au contact de la route, continuez sur celle-ci.
-  Au **mât "Le Rocher d'Ajoux"**, suivez la direction "**Ajoux, Pierres de Faux 6,5 km - Chabanne 2,8 km**".
- À l'entrée du hameau, suivez la direction "**Ajoux, Pierres de Faux 6,4 km - Chabanne 2,7 km**". Descendez à gauche. Suivez la descente dans un vieux chemin bordé de murets. Prenez à droite et continuez au-dessus du hangar que vous contournez par le bas pour descendre dans les châtaigniers. Passez un petit ruisseau et poursuivez par le sentier jusqu'à la petite route. Remontez par la gauche jusqu'à la maison de La Pra. Longez le préau à gauche et continuez au-dessus des maisons. Continuez dans les châtaigniers en dominant la rivière L'Auzenet.

6.  Au **mât "L'Auzenet"**, suivez la direction "**Ajoux, Pierres de Faux 4,2 km - Blaizac 1,5 km**". Passez le pont et poursuivez à droite.
7.  Au **mât "Leyraud"**, suivez la direction "**Ajoux, Pierres de Faux 4 km - Blaizac 1,3 km**". Continuez la montée.
8.  Au **mât "L'Ubac"**, suivez la direction "**Ajoux, Pierres de Faux 3 km - Blaizac 0,3 km**". Continuez la montée en suivant le chemin qui, après avoir bifurqué sur la gauche, rejoint la route. Descendez vers la gauche.
9.  Au **mât "Blaizac"**, suivez la direction "**Intres 2,7 km - Champ de Blaizac 0,2 km**". Empruntez la ruelle qui monte et traverse le hameau.
10.  Au **mât "Champ de Blaizac"**, suivez la direction "**Gourdon La Planche 9,5 km - Balay 2,3 km - Sarrasset 4,4 km**". Poursuivez sur le chemin qui serpente sur le versant sud à flanc de colline, puis bascule sur le versant nord. Continuez sur le chemin qui tourne sur la gauche devant un gros hêtre.
11.  Au **mât "Balay"**, suivez la direction "**Ajoux, Pierres de Faux 3,1 km**". Descendez en longeant la clôture et, après le bois, longez le périmètre de protection du captage. Continuez la descente par un vieux chemin pour atteindre les maisons du hameau Le Bouchet. Suivez la route goudronnée sur la droite. Descendez à gauche par un petit chemin et tournez à gauche par la route qui descend.
12.  Au **mât "Le Charrier"**, suivez la direction "**Ajoux, Pierres de Faux 1,6 km**". Continuez la descente par la route et passez entre les maisons par le chemin à gauche. Quittez le hameau, passez le pont et continuez.
13.  Au **mât "Chauchères"**, suivez la direction "**Ajoux, Pierres de Faux 1,4 km**". Prenez la montée sur la

droite pour traverser plusieurs secteurs de châtaigniers. À la patte d'oie, continuez par la droite pour atteindre la route goudronnée. Tournez à gauche pour rejoindre le point de départ (Col des Pierres de Faux).



Comment venir ?

Parking conseillé

Stationnement possible au Col des Pierres de Faux (GPS : 44.741246, 4.482375)

Zones de sensibilité environnementale

Along your trek, you will go through sensitive areas related to the presence of a specific species or environment. In these areas, an appropriate behaviour allows to contribute to their preservation. For detailed information, specific forms are accessible for each area.

Espace Naturel sensible (ENS) Boutières

Période de sensibilité :

Contact : Guillaume CHEVALIER / Chargé de mission Natura2000 et Espace Naturel Sensible / gchevalier@parc-monts-ardeche.fr - 06 16 70 46 88

Les Espaces Naturels Sensibles sont des sites remarquables et représentatifs de la diversité des écosystèmes présents à l'échelle du Département, au regard de leur paysage, de leur géologie et du patrimoine naturel qu'ils renferment. Sur les 16 sites identifiés en Ardèche, le Département s'engage à leur préservation avec pour objectif de concilier une meilleure connaissance et un accueil du public maîtrisé. Le site ENS "Boutières" que vous traversez est marqué par des pentes fortes liées à la présence de 3 rivières La Gluèyres, L'Orsannes et L'Auzène. La diversité géologique, la diversité des expositions, de climat et de paysage induit la présence d'un patrimoine naturel riche et sensible. Parmi les espèces présentes on peut évoquer le Sonneur à ventre jaune, La Loutre d'Europe, Le Léopard ocellé, l'Écrevisse à pattes blanches, La Pie Grièche grise, L'Aigle Royal, La Drosera, Le Pic noir, etc.

une certaine fragilité nécessitant la mise en œuvre d'actions de préservation et de gestion, tout en étant des lieux de découverte pour le grand public.

Natura 2000 Vallée de l'Eyrieux et ses affluents

Période de sensibilité :

Contact : Guillaume CHEVALIER / Chargé de mission Natura2000 et Espace Naturel Sensible / gchevalier@parc-monts-ardeche.fr- 06 16 70 46 88

Natura 2000 est une politique Européenne de préservation de la biodiversité qui s'inscrit dans l'accompagnement du développement socio-économique et culturel du territoire concerné. Avec ses presque 30 000 sites reconnus au niveau européen, il est aujourd'hui le plus grand réseau de sites naturels au monde. Le site que vous traversez est marqué par la présence d'une importante diversité, que ce soit dans les paysages, dans la géologie ou encore au travers des espèces de la faune ou de la flore qui y vivent. Ceci est lié à un territoire très diversifié : rivières, zones humides, forêts, milieux prairiaux, pelouses sèches, landes ou encore milieux alluviaux le compose; mais aussi à la diversité de l'exposition, des climats et de l'altitude (de 89 m d'altitude à plus de 1 300 m). Parmi les espèces emblématiques présentes sur ce site on peut évoquer le Sonneur à ventre jaune, La Loutre d'Europe, Le Léopard ocellé, l'Écrevisse à pattes blanches, le Ciste de Pouzolz, La Pie Grièche grise, La Drosera, Le Pic noir, etc.